




“MAŽIEJI”
PAKRUOJO RAJONO SAVIVALDYBĖS
2014–2020 m.
STRATEGINIAI PLĖTROS PLANAI



Pakruojis, 2014 m.




**„MAŽIEJI“
PAKRUOJO RAJONO SAVIVALDYBĖS
2014–2020 m.
STRATEGINIAI PLĖTROS PLANAI**

Turinys

ĮVADAS	4
1. GUOSTAGALIO SENIŪNIJA	6
2. KLOVAINIŲ SENIŪNIJA	11
3. LINKUVOS SENIŪNIJA	21
4. LYGUMŲ SENIŪNIJA	36
5. PAKRUOJO SENIŪNIJA	46
6. PAŠVITINIO SENIŪNIJA	67
7. ROZALIMO SENIŪNIJA	73
8. ŽEIMELIO SENIŪNIJA	82
NAUDOTOS SANTRUMPOS	93

IVADAS



Rengiant Pakruojo rajono savivaldybės 2014–2020 m. strateginį plėtros planą buvo parengti Pakruojo rajono seniūnijų strateginiai plėtros planai – iš viso 8 strateginiai plėtros planai (toliau – mažieji SPP). Mažųjų SPP strategijos formuluotos pagal seniūnijų objektų, kelių fotofiksacijas, parengtas Pakruojo raj. galimybių studijas¹ bei atsižvelgiant į bendruomenių išsakytas problemas ir poreikius.

Mažųjų SPP rengimo metu buvo išskirti 3 prioritetai, kurių tikslai ir uždaviniai svarbūs visoms arba kai kurioms seniūnijoms:

I PRIORITETAS. VISUOMENĖS UGDYMAS: MOKSLAS, KULTŪRA IR SPORTAS

II PRIORITETAS. VEIKLIOS IR SOLIDARIOS VISUOMENĖS PLĖTRA

III PRIORITETAS. EKONOMIKOS AUGIMUI PALANKI APLINKA

Rengiant mažuosius SPP buvo organizuojami susitikimai su seniūnijos bendruomene: seniūnu ir seniūnijos darbuotojais, seniūnaičiais, bendruomenių pirmininkais ir nariais, kitais seniūnijos gyventojais. Susitikimai vyko:

1 susitikimas – 2014 m. sausio 14 d. 11.30 Pakruojo seniūnijoje;

2 susitikimas – 2014 m. sausio 15 d. 11.30 Rozalimo seniūnijoje;

3 susitikimas – 2014 m. sausio 15 d. 16.30 Klovainių seniūnijoje;

4 susitikimas – 2014 m. sausio 16 d. 11.30 Linkuvos seniūnijoje;

5 susitikimas – 2014 m. sausio 16 d. 16.30 Guostagalio seniūnijoje;

6 susitikimas – 2014 m. sausio 17 d. 11.30 Lygumų seniūnijoje;

7 susitikimas – 2014 m. sausio 21 d. 11.30 Žeimelio seniūnijoje;


8 susitikimas – 2014 m. sausio 21 d. 16.30 Pašvitinio seniūnijoje.

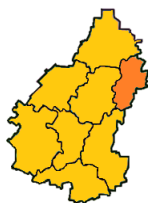
Daugiausiai 2014-2020 m. planuojama investuoti į Pakruojo seniūnijos (kartu ir Pakruojo miesto) plėtrą – 41 proc. planuojamų lėšų, antroje vietoje – į Linkuvos seniūnijos plėtrą (14 proc.), mažiausiai planuojama investuoti į Guostagalio seniūnijos plėtrą (4 proc.) bei Pašvitinio seniūnijos plėtrą (7 proc.). Po 9 proc. lėšų planuojama investuoti į Klovainių, Lygumų ir Žeimelio seniūnijų plėtrą, 8 proc. lėšų – į Rozalimo seniūnijos plėtrą.

Seniūnijų strateginių plėtros planai siejasi su bendra Pakruojo rajono savivaldybės 2014-2020 m. strateginio plėtros plano strategija, o mažuosiuose SPP numatytos priemonės buvo perkeltos į Pakruojo rajono savivaldybės 2014–2020 m. strateginį plėtros planą.

¹ „Pakruojo rajono verslo plėtros galimybių studija“, „Pakruojo rajono transporto plėtros galimybių studija“ ir „Kultūros paveldo plėtros galimybių studija“

1. GUOSTAGALIO SENIŪNIJA



Seniūnijos
lokacija

Guostagalio seniūnija yra mažiausia Pakruojo seniūnija tiek pagal dydį tiek pagal gyventojų skaičių. 2011 m. šioje seniūnijoje gyveno 1 383 gyventojai, t.y. 433 gyventojais arba 23,8 proc. mažiau nei 2001 m. 2013 m. seniūnijoje gyveno 1 633 gyventojai (18,1 proc. daugiau nei 2011 m. ir 11,5 proc. mažiau nei 2001 m.).

Guostagalio seniūnija yra rajono šiaurės rytinėje dalyje, ji užima 10,5 tūkst. ha. Seniūniją sudaro 11 kaimų, kur žmonės gyvena vienkiemiuose. Didžiausi kaimai: Guostagalio kaimas (seniūnijos centras, 299 gyv.), Linkavičiai (392 gyv.), Degesiai (201 gyv.). Guostagalio seniūnija suskirstyta į 7 seniūnaitijas: Butniūnų, Centrinė, Degesių, Dvariukų, Javydonių, Linkavičių, Šikšnių.

Seniūnijoje yra Guostagalio paštas, Degesių pagrindinė mokykla, Linkuvos kultūros centro Guostagalio kultūros namai, Pakruojo J. Paukštelio viešosios bibliotekos Guostagalio ir Degesių filialai, Linkuvos socialinės globos namai (Linkavičių k.). Seniūnijoje veikia 4 paroduotuvės, 1 medicinos punktas, Guostagalio ir Degesių žemės ūkio bendrovės.

Seniūnijoje yra 2 kaimo bendruomenės (Degesių ir Guostagalio kaimų bendruomenės).

Seniūnijos teritorijoje yra 78,70 km vietinės reikšmės kelių ir gatvių, 3 veikiančios ir 17 neveikiančių kapinių.

Guostagalio seniūnijos strategija

I PRIORITETAS. VISUOMENĖS UGDYMAS: MOKSLAS, KULTŪRA IR SPORTAS

1.1. tikslas. Aukštos ugdymo kokybės ir mokymosi visą gyvenimą skatinimas

1.1.1. uždavinys. Teikti kokybiškas, prieinamas ir gyventojų poreikius atitinkančias švietimo paslaugas

II PRIORITETAS. VEIKLIOS IR SOLIDARIOS VISUOMENĖS PLĖTRA

2.1. tikslas. Sąlygų bendruomenių veiklai gerinimas

2.1.1. uždavinys. Plėtoti bendruomeninei ir NVO veiklai tinkamą infrastruktūrą

2.2. tikslas. Viešojo saugumo didinimas

2.2.1. uždavinys. Šviesti ir informuoti visuomenę

2.2.2. uždavinys. Užtikrinti viešąją tvarką ir saugumą

III PRIORITETAS. EKONOMIKOS AUGIMUI PALANKI APLINKA

3.1. tikslas. Modernios rajono infrastruktūros plėtra

3.1.1. uždavinys. Vystyti viešąsias erdves ir infrastruktūrą

3.1.2. uždavinys. Modernizuoti pastatus, gerinant jų energetinį efektyvumą ir skatinant darnų išteklių naudojimą

3.1.3. uždavinys. Vykdyti teritorijų, inžinerinės infrastruktūros ir komunalinio ūkio plėtrą

3.1.4. uždavinys. Tinkamai prižiūrėti ir sistemingai gerinti susisiekimo infrastruktūrą

3.1.5. uždavinys. Išsaugoti kultūros paveldą, vystant veiklą

3.3. tikslas. Pažangaus verslo ir žemės ūkio kūrimas, švarios ir saugios aplinkos išsaugojimas

3.2.1. uždavinys. Gerinti melioracijos statinių būklę ir žemės ūkio veiklos sąlygas





Guostagalio seniūnijos priemonių planas


Eil. nr.	Priemonė	Priemonės aprašymas	Atsakingi vykdytojai, organizatoriai	Laikotarpis	Preliminarus lėšų poreikis, tūkst. Lt	Lėšų šaltiniai
I PRIORITETAS. VISUOMENĖS UGDYMAS: MOKSLAS, KULTŪRA IR SPORTAS						
1.1. tikslas. Aukštos ugdymo kokybės ir mokymosi visą gyvenimą skatinimas						
1.1.1. uždavinys. Teikti kokybiškas, prieinamas ir gyventojų poreikius atitinkančias švietimo paslaugas						
1.1.1.1.	Degesių pagrindinės mokyklos pastato atnaujinimas	Atnaujintas ir apšiltintas pastatas	PRSA	2018-2020	2 000,00	SB,VB, ES
II PRIORITETAS. VEIKLIOS IR SOLIDARIOS VISUOMENĖS PLĖTRA						
2.1. tikslas. Sąlygų bendruomenių veiklai gerinimas						
2.1.1. uždavinys. Plėtoti bendruomeninei ir NVO veiklai tinkamą infrastruktūrą						
2.1.1.1.	Buvusios Guostagalio mokyklos sporto aikštyno ir laisvalaikio zonos sutvarkymas	Sutvarkytas sporto aikštynas ir laisvalaikio zona	PRSA, Pakruojo VVG, kaimo bendruomenės	2014-2016	50,00	SB,VB, ES, KT

1. GUOSTAGALIO SENIŪNIJA


Eil. nr.	Priemonė	Priemonės aprašymas	Atsakingi vykdytojai, organizatoriai	Laikotarpis	Preliminarus lėšų poreikis, tūkst. Lt	Lėšų šaltiniai
2.2. tikslas. Viešojo saugumo didinimas						
2.2.1. uždavinys. Šviesti ir informuoti visuomenę						
2.2.1.1.	Naujų skelbimų lentų (informacinių stendų) įrengimas Guostagalio seniūnijoje	Įrengtos 2 informacinės lentos	PRSA	2014-2020	1,00	SB
2.2.2. uždavinys. Užtikrinti viešąją tvarką ir saugumą						
2.2.2.1.	Stebėjimo kamerų įrengimas Guostagalio seniūnijoje	Įrengtos 5 stebėjimo kameros	PRSA, PRPK	2014-2020	50,00	SB, VB, ES
III PRIORITETAS. EKONOMIKOS AUGIMUI PALANKI APLINKA						
3.1. tikslas. Modernios rajono infrastruktūros plėtra						
3.1.1. uždavinys. Vystyti viešąsias erdves ir infrastruktūrą						
3.1.1.1.	Guostagalio k. tvenkinio maudymosi vietų ir rekreacinė zonos atnaujinimas	Atnaujintos maudymosi vietos ir rekreacinė zona	PRSA	2014-2016	200,00	SB,VB, ES
3.1.1.2.	Degesių k. tvenkinio maudymosi vietų ir rekreacinė zonos atnaujinimas	Atnaujintos maudymosi vietos ir rekreacinė zona	PRSA	2016-2018	200,00	SB,VB, ES
3.1.2 uždavinys. Modernizuoti pastatus, gerinant jų energetinį efektyvumą ir skatinant darnų išteklių naudojimą						
3.1.2.1.	Biokuro katilų įrengimas Pakruojo rajono Degesių pagrindinės mokyklos pastate	Modernizuotas viešosios paskirties pastatas	PRSA	2014	452,50	SB,VB, ES
3.1.2.2.	Guostagalio seniūnijos administracinio pastato atnaujinimas, pagerinant jo energetines charakteristikas	Atnaujinta pastato dalis	PRSA	2018-2020	1 000,00	SB,VB, ES
3.1.3. uždavinys. Vykdyti teritorijų, inžinerinės infrastruktūros ir komunalinio ūkio plėtrą						
3.1.3.1.	Guostagalio k. vandentiekio bei nuotekų tinklų įrengimas ir plėtra, vandens „nugeležinimas“	Atnaujinta, įrengta vandentiekio tinklų infrastruktūra (2,0 km), nuotekų sistemos infrastruktūra (6,8 km) bei „nugeležintas“ vanduo	PRSA, UAB „Pakruojo vandentiekis“	2018-2020	6 000,00	SB,VB, ES
3.1.3.2.	Guostagalio k. lietaus nuotekų infrastruktūros įrengimas ir plėtra	Atnaujinta, įrengta lietaus nuotekų infrastruktūra (3,5 km)	PRSA	2014-2016	525,00	SB,VB, ES
3.1.3.3.	Guostagalio, Degesių, Šikšnių, Linkavičių, Butniūnų, Gedučių k. apšvietimo atnaujinimas	Atnaujintas apšvietimas (15,6 km)	PRSA, kaimų bendruomenės	2014-2020	200,00	SB, VB, ES, KT
3.1.3.4.	Javydonių k. apšvietimo įrengimas	Įrengtas apšvietimas (0,8 km)	PRSA, kaimų bendruomenės	2014-2020	12,00	SB, VB, ES, KT
3.1.3.5.	Butniūnų k. kapinių aplinkos sutvarkymas	Atnaujintas privažiavimas, stovėjimo aikštelės, tvora; įrengti šaligatviai, apšvietimas	PRSA	2016-2018	30,00	SB
3.1.3.6.	Javydonių k. kapinių aplinkos sutvarkymas	Atnaujintas privažiavimas, stovėjimo aikštelės, tvora; įrengti šaligatviai, apšvietimas	PRSA	2016-2018	30,00	SB
3.1.4. uždavinys. Tinkamai prižiūrėti ir sistemingai gerinti susisiekimo infrastruktūrą						
3.1.4.1.	Asfalto dangos įrengimas Mūšos g., Dvariūkų k.	Įrengta asfalto danga (1,2 km)	PRSA	2014-2016	1 100,00	SB,VB, ES
3.1.4.2.	Asfalto dangos įrengimas Jaunimo g., Javydonių k.	Įrengta asfalto danga (1,0 km)	PRSA	2016-2018	900,00	SB,VB, ES
3.1.4.3.	Kelio Guostagalio-Uniūnai žvyro dangos atnaujinimas	Atnaujinta žvyro danga (3,2 km)	PRSA	2014-2018	1 500,00	SB,VB, ES
3.1.5. uždavinys. Išsaugoti turizmo paveldą, vystant veiklą						
3.1.1.5.	Šikšnių k. kopytėlės su ornamentuotu kryželiu ir Marijos skulptūra atnaujinimas	Atnaujintas kultūros paveldo objektas	PRSA	2014-2016	80,00	SB,VB, ES
3.2. tikslas. Gerinti melioracijos statinių būklę ir žemės ūkio veiklos sąlygas						
3.2.1. uždavinys. Gerinti melioracijos statinių būklę ir žemės ūkio veiklos sąlygas						
3.2.1.1.	Melioracijos įrenginių atnaujinimas Guostagalio seniūnijoje	Atnaujinti melioracijos įrenginiai	PRSA	2014-2020	375,00	SB,VB, ES

Eil. nr.	Priemonė	Priemonės aprašymas	Atsakingi vykdytojai, organizatoriai	Laikotarpis	Preliminarus lėšų poreikis, tūkst. Lt	Lėšų šaltiniai
3.2.1.2.	Melioracijos remonto įrenginių Guostagalio seniūnijoje	Suremontuoti melioracijos įrenginiai	PRSA	2014-2020	750,00	VB
3.2.1.3.	Melioracijos remonto įrenginių Guostagalio seniūnijoje	Suremontuoti melioracijos įrenginiai	PRSA	2014-2020	62,50	SB
IŠ VISO:					15 518,00	tūkst. Lt

Eil. nr. (prioritetas)	Objekto charakteristika	Nuotrauka
1.	Mušos g., Dvariūkių k. , Guostagalio seniūnija Esama būklė: Gatvės danga – žvyras. Danga duobėta. Šaligatvių nėra. Apšvietimas senas.	
2.	Jaunimo g., Javydonių k. , Guostagalio seniūnija Esama būklė: Gatvės danga – žvyras. Danga duobėta. Šaligatvių nėra. Apšvietimo nėra.	
3.	Uniūnų k. gatvė, Guostagalio seniūnija Esama būklė: Gatvės danga – žvyras. Danga duobėta. Šaligatvių nėra. Apšvietimo nėra.	
4.	Gedžiūnų k. gatvė, Guostagalio seniūnija Esama būklė: Gatvės danga – žvyras. Danga duobėta. Šaligatvių nėra. Apšvietimo nėra.	

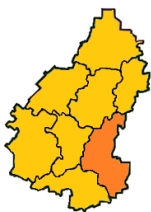
Eil. nr.	Objekto charakteristika	Nuotrauka
1.	Degesių pagrindinė mokykla (ir medicinos punktas) Adresas: Mokyklos g. 2, Degesiai, Guostagalio seniūnija Unikalus nr.: 6598-9007-2013 Esama būklė: Pastatas plytų mūro, gelžbetonio konstrukcijų. Sienos ir stogas neapšiltinti. Dalis langų ir išorės durų pakeisti.	

1. GUOSTAGALIO SENIŪNIJA

Eil. nr.	Objekto charakteristika	Nuotrauka
2.	<p>Guostagalio kultūros namai, Viešosios bibliotekos Guostagalio kaimo filialas ir seniūnijos administracinis pastatas Adresas: Centrinė g. 7, Guostagalio k., Guostagalio seniūnija Unikalus nr.: 4400-0305-9450 Esama būklė: Pastatas plytų mūro. Sienos ir stogas neapšiltinti. Langai ir išorės durys pakeisti. Pastate įsikūrę kultūros namai, biblioteka, seniūnija.</p>	



2. KLOVAINIŲ SENIŪNIJA



Seniūnijos lokacija



Klovainių herbas

Klovainių seniūnija yra Pakruojo rajono pietrytinėje dalyje, seniūnijos centras – Klovainių miestelis. 2001 m. šioje seniūnijoje gyveno 3 425 gyventojai, o 2011 m. – 2 743 gyventojai, o 2013 m. – 2 826 gyventojai (17,5 proc. mažiau nei 2001 m. ir 3,0 proc. daugiau nei 2011 m.).

Seniūnija užima 17,4 tūkst. ha. Seniūniją sudaro 42 kaimai. Stambesnės gyvenvietės: Klovainių mstl. (seniūnijos centras, 856 gyv.), Petrašiūnai (379 gyv.), Balsiai (302 gyv.). Klovainių seniūnija suskirstyta į 7 seniūnaitijas: Balsių, Gačionių, Klovainių, Laipuškių, Pamūšio, Petrašiūnų, Titonių.

Seniūnijos teritorijoje yra Klovainių ir Balsių pagrindinės mokyklos, Klovainių vaikų lopšelis-darželis ir Petrašiūnų vaikų darželis, Klovainių sutrikusio intelekto jaunuolių centras, Pamūšio Šv. A. Paduviečio parapijiniai globos namai, 4 medicinos punktai, Pakruojo J.Paukštelio viešosios bibliotekos 4 filialai (Klovainių, Balsių, Titonių, Gačionių), 4 viešieji interneto prieigos taškai, Pakruojo kultūros centro Klovainių kultūros namai ir Balsių laisvalaikio salė, 2 kaimo laisvalaikio salės, Klovainių Švč. Trejybės ir Pamūšio Šv. Antano Paduviečio bažnyčia.

Veikia Laipuškių, Gačionių žemės ūkio bendrovės, AB „Klovainių skalda“, AB „Dolomitas“, AB „Detonas“, UAB „Pakruojo parketas“, UAB „Pakruojo keramika“, Pakruojo urėdijos Klovainių girininkija, UAB „Agro Lašmuo“.

Seniūnijoje aktyviai veikia Balsių, Gačionių, Laipuškių ir Titonių kaimų bendruomenės bei Klovainių bendruomenė. Seniūnijos teritorijoje įsikūręs sporto klubas „Klovainių krepšinio komanda“.

Seniūnijos teritorijoje yra 95,90 km vietinės reikšmės kelių ir gatvių, 4 veikiančios ir 19 neveikiančių kapinių.

Klovainių seniūnijos strategija

I PRIORITETAS. VISUOMENĖS UGDYMAS: MOKSLAS, KULTŪRA IR SPORTAS

1.1. tikslas. Aukštos ugdymo kokybės ir mokymosi visą gyvenimą skatinimas

1.1.1. uždavinys. Teikti kokybiškas, prieinamas ir gyventojų poreikius atitinkančias švietimo paslaugas

1.2. tikslas. Kūrybiškumo, sportiškumo ir pilietiškumo skatinimas

1.2.1. uždavinys. Skatinti kultūrinės veiklos plėtrą

1.2.2. uždavinys. Skatinti mėgėjiško ir profesionalaus sporto plėtrą

II PRIORITETAS. VEIKLIOS IR SOLIDARIOS VISUOMENĖS PLĖTRA

2.1. tikslas. Socialiai saugios ir sveikos visuomenės formavimas

2.1.1. uždavinys. Efektyviai organizuoti socialinių paslaugų teikimą

2.2. tikslas. Sąlygų bendruomenių veiklai gerinimas

2.2.1. uždavinys. Plėtoti bendruomeninei ir NVO veiklai tinkamą infrastruktūrą

2.3. tikslas. Viešojo saugumo didinimas

2.3.1. uždavinys. Šviesti ir informuoti visuomenę

2.3.2. uždavinys. Užtikrinti viešąją tvarką ir saugumą

III PRIORITETAS. EKONOMIKOS AUGIMUI PALANKI APLINKA

3.1. tikslas. Modernios rajono infrastruktūros plėtra

3.1.1. uždavinys. Vystyti viešąsias erdves ir infrastruktūrą

3.1.2. uždavinys. Modernizuoti pastatus, gerinant jų energetinį efektyvumą ir skatinant darnų išteklių naudojimą

3.1.3. uždavinys. Vykdyti teritorijų, inžinerinės infrastruktūros ir komunalinio ūkio plėtrą

3.1.4. uždavinys. Tinkamai prižiūrėti ir sistemingai gerinti susisiekimo infrastruktūrą

3.1.5. uždavinys. Išsaugoti turizmo paveldą, vystant veiklą

3.2. tikslas. Teritorinės sanglaudos didinimas

3.2.1. uždavinys. Kompleksiškai vystyti ir plėtoti kaimo vietas

3.3. tikslas. Pažangaus verslo ir žemės ūkio kūrimas, švarios ir saugios aplinkos išsaugojimas

3.3.1. uždavinys. Gerinti melioracijos statinių būklę ir žemės ūkio veiklos sąlygas

3.3.2. uždavinys. Vykdyti priemones, nukreiptas į aplinkos išsaugojimą







Klovainių seniūnijos priemonių planas




Eil. nr.	Priemonė	Priemonės aprašymas	Atsakingi vykdytojai, organizatoriai	Laikotarpis	Preliminarus lėšų poreikis, tūkst. Lt	Lėšų šaltiniai
I PRIORITETAS. VISUOMENĖS UGDYMAS: MOKSLAS, KULTŪRA IR SPORTAS						
1.1. fikšlas. Aukštojo mokyklų ir mokymosi visą gyvenimą skatinimas						
1.1.1. uždavinys. Teikti kokybiškas, prieinamas ir gyventojų poreikius atitinkančias švietimo paslaugas						
1.1.1.1.	Balsių pagrindinės mokyklos pastato atnaujinimas	Atnaujintas pastatas	PRSA	2016-2018	3 000,00	SB,VB, ES
1.2. fikšlas. Kūrybiškumo, sportiškumo ir pilietiškumo skatinimas						
1.2.1. uždavinys. Skatinti kultūrinės veiklos plėtrą						
1.2.1.1.	Viešosios bibliotekos Titonių filialo pastato atnaujinimas	Atnaujintas pastatas	PRSA	2018-2020	300,00	SB,VB, ES
1.2.1.2.	Balsių kaimo etnocentro sodybos komplekso atnaujinimas ir pritaikymas bendruomenės poreikiams	Atnaujintas ir pritaikytas pastatas etnokultūros veiklos vykdymui; sutvarkyta sodybos aplinka	PRSA	2018-2020	600,00	SB,VB, ES, KT
1.2.2. uždavinys. Skatinti mėgėjiško ir profesionalaus sporto plėtrą						
1.2.2.1.	Klovainių pagrindinės mokyklos sporto salės sutvarkymas ir pritaikymas bendruomenės poreikiams	Sutvarkyta sporto salė	PRSA	2016-2018	100,00	SB,VB, ES
1.2.2.2.	Balsių pagrindinės mokyklos stadiono teritorijos sutvarkymas	Sutvarkyta stadiono teritorija	PRSA	2018-2020	500,00	SB,VB, ES
II PRIORITETAS. VEIKLOS IR SOLIDARIOS VISUOMENĖS PLĖTRA						
2.1. fikšlas. Socialiai saugios ir sveikos visuomenės formavimas						
2.1.1. uždavinys. Efektyviai organizuoti socialinių paslaugų teikimą						
2.1.1.1.	Pamūšio Šv. Antano Paduviečio parapijinių vaikų globos namų atnaujinimas ir paslaugų plėtra	Atnaujintas pastatas Seimynoms pritaikytos patalpos, aplinka, materialinė bazė	Pamūšio Šv. Antano Paduviečio parapija	2014-2020	500,00	VB, ES, KT
2.2. fikšlas. Sąlygų bendruomenių veiklai gerinimas						
2.2.1. uždavinys. Plėtoti bendruomeninei ir NVO veiklai tinkamą infrastruktūrą						
2.2.1.1.	Viešosios infrastruktūros plėtra Pakruojo rajono Klovainių mstl. (tęstinis projektas)	Atlika mokyklos –darželio pastato modernizacijos darbų dalis, proc.	PRSA	2014-2018	1 008,00	SB,VB, ES
2.2.1.2.	Pastato, esančio Senoji g. 9, Balsių k., atnaujinimas ir pritaikymas viešajam interesui	Atnaujintas pastatas	PRSA	2016-2018	800,00	SB,VB, ES
2.2.1.3.	Sporto aikštyno atnaujinimas Petrašiūnų k.	Atnaujintas sporto aikštynas	PRSA, Pakruojo VVG, kaimo bendruomenės	2014-2016	50,00	SB,VB, ES, KT
2.2.1.4.	Balsių k. Beržynėlio poilsio zonos sutvarkymas	Sutvarkyta poilsio zona	PRSA, Pakruojo VVG, kaimo bendruomenės	2016-2018	50,00	SB,VB, ES, KT
2.2.1.5.	Sporto ir laisvalaikio zonos atnaujinimas Gačionių k.	Atnaujinta sporto ir laisvalaikio zona, įrengti lauko treniruokliai	PRSA, Pakruojo VVG, kaimo bendruomenės	2016-2018	50,00	SB,VB, ES, KT
2.2.1.6.	Sporto ir laisvalaikio zonos atnaujinimas Titonių k.	Atnaujinta sporto ir laisvalaikio zona, įrengti lauko treniruokliai	PRSA, Pakruojo VVG, kaimo bendruomenės	2016-2018	50,00	SB,VB, ES, KT
2.2.1.7.	Sporto ir laisvalaikio zonos atnaujinimas Pamūšio k.	Atnaujinta sporto ir laisvalaikio zona, įrengti lauko treniruokliai	PRSA, Pakruojo VVG, kaimo bendruomenės	2018-2020	50,00	SB,VB, ES, KT
2.2.1.8.	Sporto ir laisvalaikio zonos atnaujinimas Laipuškių k.	Atnaujinta sporto ir laisvalaikio zona, įrengti lauko treniruokliai	PRSA, Pakruojo VVG, kaimo bendruomenės	2018-2020	50,00	SB,VB, ES, KT
2.3. fikšlas. Viešojo saugumo didinimas						
2.3.1. uždavinys. Šviesti ir informuoti visuomenę						
2.3.1.1.	Naujų skelbimų lentų (informacinių stendų) įrengimas Klovainių seniūnijoje	Įrengtos 2 informacinės lentos	PRSA	2014-2020	1,00	SB

Eil. nr.	Priemonė	Priemonės aprašymas	Atsakingi vykdytojai, organizatoriai	Laikotarpis	Preliminarus lėšų poreikis, tūkst. Lt	Lėšų šaltiniai
2.3.2.1.	Stebėjimo kameroje įrengimas Klovainių seniūnijoje	Įrengtos 5 stebėjimo kameros	PRSA, PRPK	2014-2020	50,00	SB, VB, ES
III PRIORITETAS. EKONOMIKOS AUGIMUI PALANKI APLINKA						
3.1. tikslas. Modernios rajono infrastruktūros plėtra						
3.1.1. uždavinys. Vystyti viešąsias erdves ir infrastruktūrą						
3.1.1.1.	Rekreacinės zonos prie Klovainių tvenkinio sutvarkymas	Sutvarkyta rekreacinė zona, įrengtos maudymosi vietos	PRSA	2014-2016	200,00	SB, VB, ES
3.1.1.2.	Pamūšio k. Mūšos upės dalies ir viešosios erdvės prie Mūšos upės sutvarkymas	Sutvarkyta viešoji erdvė, įrengtos maudymosi vietos	PRSA	2016-2018	200,00	SB, VB, ES
3.1.2. uždavinys. Modernizuoti pastatus, gerinant jų energetinį efektyvumą ir skatinant darnų išteklių naudojimą						
3.1.2.1.	Klovainių pagrindinės mokyklos modernizavimas	Modernizuotas viešosios paskirties pastatas	PRSA	2014	3,70	SB, VB, ES
3.1.2.2.	Biokuro katilų įrengimas Balsių k. pagrindinės mokyklos pastate	Įrengtas biokuro katilas	PRSA	2014	504,90	SB, VB, ES
3.1.2.3.	Klovainių seniūnijos administracinio pastato modernizavimas, pagerinant pastato energetines charakteristikas	Apšiltintas pastato stogas ir sienos, pakeisti langai ir durys	PRSA	2014-2016	1 000,00	SB, VB, ES
3.1.3. uždavinys. Vykdyti teritorijų, inžinerinės infrastruktūros ir komunalinio ūkio plėtra						
3.1.3.1.	Vandentiekio ir nuotekų tinklų plėtra Pakruojo rajone (Pakruojyje, Klovainiuose, Sigutėnuose, Linkuvoje)	Atnaujinta vandentiekio tinklų (8,829 km) ir nuotekų tinklų (8,719 km) sistemos infrastruktūra	PRSA, UAB „Pakruojo vandentiekis“	2014-2016	5 950,63	SB, VB, ES
3.1.3.2.	Gačionių k. vandentiekio ir nuotekų infrastruktūros įrengimas	Atnaujinta, įrengta vandentiekio ir nuotekų infrastruktūra (5,5 km)	PRSA, UAB „Pakruojo vandentiekis“	2018-2020	1 900,00	SB, VB, ES
3.1.3.3.	Titonių k. vandentiekio ir nuotekų infrastruktūros įrengimas	Atnaujinta, įrengta vandentiekio ir nuotekų infrastruktūra (5,5 km)	PRSA, UAB „Pakruojo vandentiekis“	2018-2020	1 900,00	SB, VB, ES
3.1.3.4.	Laipuškių k. vandentiekio ir nuotekų infrastruktūros įrengimas	Atnaujinta, įrengta vandentiekio ir nuotekų infrastruktūra (5,5 km)	PRSA, UAB „Pakruojo vandentiekis“	2018-2020	1 900,00	SB, VB, ES
3.1.3.5.	Balsių k. lietaus nuotekų infrastruktūros įrengimas ir plėtra	Atnaujinta, įrengta lietaus nuotekų infrastruktūra (3,5 km)	PRSA	2014-2016	525,00	SB, VB, ES
3.1.3.6.	Gačionių k. lietaus nuotekų infrastruktūros įrengimas ir plėtra	Atnaujinta, įrengta lietaus nuotekų infrastruktūra (3,5 km)	PRSA	2016-2018	525,00	SB, VB, ES
3.1.3.7.	Titonių k. lietaus nuotekų infrastruktūros įrengimas ir plėtra	Atnaujinta, įrengta lietaus nuotekų infrastruktūra (3,5 km)	PRSA	2016-2018	450,00	SB, VB, ES
3.1.3.8.	Pamūšio k. lietaus nuotekų infrastruktūros įrengimas ir plėtra	Atnaujinta, įrengta lietaus nuotekų infrastruktūra (1,5 km)	PRSA	2016-2018	225,00	SB, VB, ES
3.1.3.9.	Laipuškių k. lietaus nuotekų infrastruktūros įrengimas ir plėtra	Atnaujinta, įrengta lietaus nuotekų infrastruktūra (3,5 km)	PRSA	2018-2020	525,00	SB, VB, ES
3.1.3.10.	Gačionių, Balsių, Titonių, Lašmenpamišio, Gailionių kaimų apšvietimo įrengimas	Įrengtas apšvietimas (9,7 km)	PRSA, kaimų bendruomenės	2014-2020	150,00	SB, VB, ES, KT
3.1.4. uždavinys. Tinkamai prižiūrėti ir sistemingai gerinti susisiekimo infrastruktūrą						
3.1.4.1.	Asfalto dangos atnaujinimas Užupio g. (Klovainių mstl.)	Atnaujinta asfalto danga (0,80 km)	PRSA	2014-2016	420,00	SB, VB, ES
3.1.4.2.	Asfalto dangos atnaujinimas Naujakurių g. (Klovainių mstl.)	Atnaujinta asfalto danga (0,6 km)	PRSA	2014-2016	300,00	SB, VB, ES
3.1.4.3.	Asfalto dangos atnaujinimas Liepų g. (Laipuškių k.)	Atnaujinta asfalto danga (0,25 km); atnaujintas apšvietimas	PRSA	2014-2016	180,00	SB, VB, ES
3.1.4.4.	Asfalto dangos atnaujinimas Mokyklos g. (Gačionių k.)	Atnaujinta asfalto danga (0,70 km); atnaujintas apšvietimas	PRSA	2016-2018	400,00	SB, VB, ES
3.1.4.5.	Asfalto dangos atnaujinimas Stakšelių g. (Titonių k.)	Atnaujinta asfalto danga (0,80 km); įrengtas apšvietimas	PRSA	2016-2018	450,00	SB, VB, ES
3.1.4.6.	Asfalto dangos Prienų g. atnaujinimas (Balsių k.)	Atnaujinta asfalto danga (0,30 km); atnaujintas, įrengtas apšvietimas	PRSA	2016-2018	150,00	SB, VB, ES
3.1.4.7.	Asfalto dangos Kalnelio g. atnaujinimas (Balsių k.)	Atnaujinta asfalto danga (0,20 km); atnaujintas, įrengtas apšvietimas	PRSA	2016-2018	100,00	SB, VB, ES
3.1.4.8.	Asfalto dangos Kaštonų g. atnaujinimas (Balsių k.)	Atnaujinta asfalto danga (0,20 km); atnaujintas, įrengtas apšvietimas	PRSA	2018-2020	100,00	SB, VB, ES







Eil. nr.	Priemonė	Priemonės aprašymas	Atsakingi vykdytojai, organizatoriai	Laikotarpis	Preliminarus lėšų poreikis, tūkst. Lt	Lėšų šaltiniai
3.1.4.9.	Asfalto dangos Sportininkų g. atnaujinimas (Pamūšio k.)	Atnaujinta asfalto danga (0,20 km); atnaujintas, įrengtas apšvietimas	PRSA	2018-2020	100,00	SB, VB, ES
3.1.4.10.	Asfalto dangos Kuntapiškio g. atnaujinimas (Pamūšio k.)	Atnaujinta asfalto danga (0,40 km); atnaujintas, įrengtas apšvietimas	PRSA	2018-2020	200,00	SB, VB, ES
3.1.4.11.	Kelio Balsių k. – Lašmenpamūšio k. žvyro dangos atnaujinimas	Atnaujinta žvyro danga (1,9 km)	PRSA	2014-2016	400,00	SB, VB, ES
3.1.4.12.	Balsių k. apvažiavimo kelio žvyro dangos atnaujinimas	Atnaujinta žvyro danga (0,8 km)	PRSA	2016-2018	160,00	SB, VB, ES
3.1.4.13.	Kelio Gačionių k. - Vaitkūnų k. žvyro dangos atnaujinimas	Atnaujinta žvyro danga (3,4 km)	PRSA	2016-2018	740,00	SB, VB, ES
3.1.4.14.	Kelio Klovainių mstl. – Laukagalio k. žvyro dangos atnaujinimas	Atnaujinta žvyro danga (2,5 km)	PRSA	2018-2020	500,00	SB, VB, ES
3.1.5. uždavinys. Išsaugoti turizmo paveldą, vystant veiklą gyvenamųjų projektų sk.						
3.1.5.1.	Dolomito telkinio „Petrašiūnai II“ buvusių dolomito kasyklų pritaikymas aktyvaus sporto ir turizmo poreikiams	Igyvendintų projektų sk. (nardymas, slidinėjimas, šaudymas, motokrosas)	PRSA, AB „Dolomitas“, PJA	2014-2020	3 500,00	ES, KT
3.2. tikslas. Tertiškos sanglaudos didinimas						
3.2.1. uždavinys. Kompleksiskai vystyti ir plėtoti kaimo vietas						
3.2.1.1.	Klovainių mstl. infrastruktūros ir viešųjų erdvių kompleksiška plėtra	Įrengtas, atnaujintas gatvių apšvietimas Įrengti šaligatviai Įrengta arba atnaujinta lietaus nuotekų infrastruktūra Sutvarkytas sporto aikštynas Įrengti lauko treniruokliai	PRSA	2014-2016	1 500,00	SB, VB, ES, KT
3.3. tikslas. Pažangaus verslo ir žemės ūkio kūrimas, švarios ir saugios aplinkos išsaugojimas						
3.3.1. Gerinti melioracijos statinių būklę ir žemės ūki veiklos sąlygas						
3.3.1.1.	Melioracijos įrenginių atnaujinimas Klovainių seniūnijoje	Atnaujinti melioracijos įrenginiai	PRSA	2014-2020	375,00	SB, VB, ES
3.3.1.2.	Melioracijos įrenginių remontas Klovainių seniūnijoje	Suremontuoti melioracijos įrenginiai	PRSA	2014-2020	750,00	VB
3.3.1.3.	Melioracijos įrenginių remontas Klovainių seniūnijoje	Suremontuoti melioracijos įrenginiai	PRSA	2014-2020	62,50	SB
3.3.2. uždavinys. Vykdyti priemones, nukreiptas į aplinkos išsaugojimą						
3.3.2.1.	Daugyvenės upės dalies per Klovainių miestelį išvalymas	Išvalyta upės dalis	PRSA	2016-2018	700,00	SB, VB, ES
IŠ VISO:					34 205,73	tūkst. Lt

2. KLOVAINIŲ SENIŪNIJA

Eil. nr. (prioritetas)	Objekto charakteristika	Nuotrauka
1.	<p>Užupio g., Klovainiai, Klovainių seniūnija Esama būklė: asfalto danga labai duobėta; šaligatvių nėra; apšvietimas senas.</p>	
2.	<p>Naujakurių g., Klovainiai, Klovainių seniūnija Esama būklė: asfalto danga suaižėjusi; duobėta, lopyta; šaligatvių nėra; apšvietimo nėra.</p>	
3.	<p>Naujoji g., Klovainiai, Klovainių seniūnija Esama būklė: asfalto danga suaižėjusi, duobėta, lopyta, šaligatviai nepatenkinamos būklės; apšvietimo nėra.</p>	
4.	<p>Aguonų g., Klovainiai, Klovainių seniūnija Esama būklė: asfalto danga labai duobėta, lopyta; šaligatvių nėra; apšvietimo nėra.</p>	
5.	<p>Naujakurių g., Laipuškių k., Klovainių seniūnija Esama būklė: asfalto danga duobėta, lopyta; šaligatvių nėra; apšvietimo nėra.</p>	
6.	<p>Rugiagėlių g., Laipuškių k., Klovainių seniūnija Esama būklė: asfalto danga suaižėjusi, duobėta, lopyta; šaligatvių nėra; apšvietimo nėra.</p>	


Eil. nr. (priori tetas)	Objekto charakteristika	Nuotrauka
7.	Liepų g., Laipuškių k. , Klovainių seniūnija Esama būklė: asfalto danga suaižėjusi, duobėta, lopyta; šaligatvių nėra; apšvietimo nėra.	
8.	Mokyklos g., Gačionių k. , Klovainių seniūnija Esama būklė: asfalto danga suaižėjusi, duobėta; šaligatviai prastos būklės; apšvietimas senas.	
9.	Beržų g., Gačionių k. , Klovainių seniūnija Esama būklė: asfalto danga suaižėjusi, duobėta; šaligatvių nėra; apšvietimas senas.	
10.	Žalioji g., Balsių k. , Klovainių seniūnija Esama būklė: asfalto danga patenkinamos būklės; šaligatvių nėra; apšvietimo nėra.	
11.	Pienių g., Balsių k. , Klovainių seniūnija Esama būklė: asfalto danga patenkinamos būklės; šaligatvių nėra; apšvietimo nėra.	
12.	Kuntapliškio g., Pamūšio k. , Klovainių seniūnija Esama būklė: asfalto danga patenkinamos būklės; šaligatvių nėra.	

2. KLOVAINIŲ SENIŪNIJA

Eil. nr. (prioritetas)	Objekto charakteristika	Nuotrauka
13.	Mūšos g., Pamūšio k. , Klovainių seniūnija Esama būklė: asfalto dangos nėra; šaligatvių nėra.	
14.	Stakšelių g., Titonių k. , Klovainių seniūnija Esama būklė: asfalto danga suskeldėjusi, duobėta; šaligatvių nėra; apšvietimo nėra.	
15.	Dvaro g., Lašmenpamūšio k. , Klovainių seniūnija Esama būklė: asfalto danga suskeldėjusi, duobėta; šaligatvių nėra; apšvietimo nėra.	
Eil. nr.	Objekto charakteristika	Nuotrauka
1.	Balsių kaimo etnokultūros centras Adresas: Senoji g. 21, Balsių k., Klovainių seniūnija Unikalus nr.: 65, 890-0020-01-9 Esama būklė: Pastatas medinis. Pastato būklė bloga.	
2.	Klėtis – muziejus Adresas: Senoji g. 21, Balsių k., Klovainių seniūnija Unikalus nr.: 65, 890-0020-05-1 Esama būklė: Pastatas medinis. Pastato būklė patenkinama.	
3.	Pirtis Adresas: Senoji g. 21, Balsių k., Klovainių seniūnija Unikalus nr.: 65, 890-0020-04-0 Esama būklė: Pastatas medinis. Pastato būklė patenkinama.	

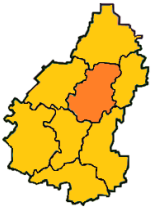
Eil. nr.	Objekto charakteristika	Nuotrauka
4.	<p>Administracinis pastatas Adresas: Žalioji g. 19, Klovainiai, Klovainių seniūnija Unikalus nr.: 65, 971-0124-01-4 Esama būklė: Pastatas plytų mūro. Sienos ir stogas neapšiltinti. Langai ir dalis išorės durų pakeisti. Pastate įsikūrę kultūros namai, biblioteka, seniūnija, med. punktas.</p>	
5.	<p>Klovainių sutrikusio intelekto jaunuolių centras Adresas: Žalioji g. 17, Klovainiai, Klovainių seniūnija Unikalus nr.: 6596-4004-8010 Esama būklė: Pastatas renovuotas.</p>	
6.	<p>Laipuškių medicinos punktas Adresas: Mokyklos g. 4, Laipuškių k., Klovainių seniūnija Unikalus nr.: 4400-0747-1647 Esama būklė: Pastatas renovuotas.</p>	
7.	<p>Gačionių med. punktas, biblioteka Adresas: Beržų g. 2, Gačionių k., Klovainių seniūnija Unikalus nr.: 6598-3008-9018 Esama būklė: Pastatas renovuotas.</p>	
8.	<p>Viešosios bibliotekos Balsių filialas (įsikūręs ir med. punktas) Adresas: Senoji g. 9, Balsių k., Klovainių seniūnija Unikalus nr.: 6596-3011-9016 Esama būklė: Pastatas plytų mūro. Sienos ir stogas neapšiltinti. Langai ir išorės durys seni.</p>	

2. KLOVAINIŲ SENIŪNIJA

Eil. nr.	Objekto charakteristika	Nuotrauka
9.	<p>Viešosios bibliotekos Titonių filialas Adresas: Ryto g. 28, Titonių k., Klovainių seniūnija Unikalus nr.: Esama būklė: Pastatas plytų mūro. Sienos ir stogas neapšiltinti. Langai ir išorės durys seni.</p>	



3. LINKUVOS SENIŪNIJA



Seniūnijos
lokacija



Linkuvos herbas

Linkuvos seniūnija yra Pakruojo rajono šiaurinėje dalyje, 16 km nutolusi nuo rajono centro, ribojasi su Guostagalio, Žeimelio, Pašvitino ir Klovainių seniūnijomis. Seniūnijos centras – Linkuvos miestas. Tai 1 iš 2 seniūnijų, kurioje gyventojų skaičius 2011 m., lyginant su 2001 m., padidėjo (nuo 2 359 iki 2 539 gyventojų). 2013 m. Linkuvos seniūnijos gyventojų skaičius buvo 3 659 gyventojai (44,1 proc. daugiau nei 2011 m. ir 55,1 proc. daugiau nei 2001 m.).

Seniūnija užima 16,8 tūkst. ha. Seniūniją sudaro 46 kaimai ir 3 viensėdžiai. Stambesnės gyvenvietės: Linkuvos m. (seniūnijos centras, 1 679 gyv.), Ūdekai (357 gyv.), Triškoniai (257 gyv.). Linkuvos seniūnija suskirstyta į 7 seniūnaitijas: Kalpokų, Linkuvos centro, Linkuvos parko, Plento, Rimkūnų, Triškonių, Ūdekų.

Linkuvos seniūnijoje yra Linkuvos gimnazija, Linkuvos specialioji mokykla, Linkuvos vaikų lopšelis-darželis „Šaltinėlis“, ambulatorija, 3 medicinos punktai, vaistinė, veterinarijos vaistinė, Pakruojo J. Paukštelio viešosios bibliotekos 4 filialai (Linkuvos miesto, Rimkūnų, Triškonių, Ūdekų), 3 viešieji interneto prieigos taškai, Linkuvos kultūros centras bei Linkuvos kultūros centro Ūdekų kultūros namai, 1 laisvalaikio salė, Linkuvos socialinių paslaugų centras (Linkuvos socialinių paslaugų centro Savarankiško gyvenimo namai,

Linkuvos socialinių paslaugų centro Savarankiško gyvenimo namai senyvo amžiaus žmonėms), paštas, Pakruojo rajono priešgaisrinės tarnybos Linkuvos ugniagesių komanda, Linkuvos Švč. Mergelės Marijos Škaplierinės bažnyčia. Seniūnijos teritorijoje veikia Linkuvos ir Kalpokų žemės ūkio bendrovės, žemės ūkio kooperatyvas „Linkuvos kraštas“, UAB „Alfa Agro“, UAB „Idavang“, UAB „Linkuvos mėsa“, B.Mikalajūno II, 14 parduotuvių, 2 kavinės, alaus baras, 3 kirpyklos.

Seniūnijoje aktyviai veikia 5 bendruomenės: Linkuvos bendruomenė, Linkuvos bendruomenių centras, Rimkūnų, Ūdekų kaimo bendruomenės ir Triškonių kaimo bendruomenės centras. Seniūnijos teritorijoje veikia moterų klubas „Šypsena“, Linkuvos pagyvenusių žmonių klubas „Pabūkime kartu“, klubas „Žiemgalos linkuviai“, Triškonių kaimo moterų klubas, Triškonių jaunimo klubas „Svajokliai“, Linkuvos vaikų ir jaunimo užimtumo centras, Pakruojo rajono katalikų moterų draugijos Linkuvos skyrius, Pakruojo neįgaliųjų draugijos Linkuvos skyrius.

Seniūnijos teritorijoje yra 123,10 km vietinės reikšmės kelių ir gatvių.

Linkuvos seniūnijos strategija

I PRIORITETAS. VISUOMENĖS UGDYMAS: MOKSLAS, KULTŪRA IR SPORTAS

1.1. tikslas. Kūrybiškumo, sportiškumo ir pilietiškumo skatinimas

1.1.1. uždavinys. Skatinti kultūrinės veiklos plėtrą

II PRIORITETAS. VEIKLIOS IR SOLIDARIOS VISUOMENĖS PLĖTRA

2.1. tikslas. Socialiai saugios ir sveikos visuomenės formavimas

2.1.1. uždavinys. Efektyviai organizuoti socialinių paslaugų teikimą

2.1.2. uždavinys. Skatinti neįgaliųjų socialinę integraciją ir teikti kokybiškas paslaugas

2.2. tikslas. Sąlygų bendruomenių veiklai gerinimas

2.2.1. uždavinys. Plėtoti bendruomeninei ir NVO veiklai tinkamą infrastruktūrą

2.3. tikslas. Viešojo saugumo didinimas

2.3.1. uždavinys. Šviesti ir informuoti visuomenę

2.3.2. uždavinys. Užtikrinti viešąją tvarką ir saugumą

III PRIORITETAS. EKONOMIKOS AUGIMUI PALANKI APLINKA

3.1. tikslas. Modernios rajono infrastruktūros plėtra

3.1.1. uždavinys. Vystyti viešąsias erdves ir infrastruktūrą

3.1.2. uždavinys. Modernizuoti pastatus, gerinant jų energetinį efektyvumą ir skatinant darnų išteklių naudojimą

3.1.3. uždavinys. Vykdyti teritorijų, inžinerinės infrastruktūros ir komunalinio ūkio plėtrą

3.1.4. uždavinys. Tinkamai prižiūrėti ir sistemingai gerinti susisiekimo infrastruktūrą

3.1.5. uždavinys. Išsaugoti turizmo paveldą, vystant veiklą

3.1.6. uždavinys. Vykdyti teritorijų planavimą

3.2. tikslas. Teritorinės sanglaudos didinimas

3.2.1. uždavinys. Kompleksiškai vystyti ir plėtoti kaimo vietas

3.3. tikslas. Pažangaus verslo ir žemės ūkio kūrimas, švarios ir saugios aplinkos išsaugojimas

3.3.1. uždavinys. Gerinti melioracijos statinių būklę ir žemės ūkio veiklos sąlygas







Linkuvos seniūnijos priemonių planas







Eil. nr.	Priemonė	Priemonės aprašymas	Atsakingi vykdytojai, organizatoriai	Laikotarpis	Preliminarus lėšų poreikis, tūkst. Lt	Lėšų šaltiniai
I PRIORITETAS. VISUOMENĖS UGDYMAS: MOKSLAS, KULTŪRA IR SPORTAS						
1.1. tikslas. Kūrybiškumo, sportiškumo ir pilietiškumo skatinimas						
1.1.1. uždavinys. Skatinti kultūrinės veiklos plėtrą						
1.1.1.1.	Linkuvos kultūros centro atnaujinimas ir plėtra	Atnaujinta kultūros įstaiga	PRSA	2016-2018	1 800,00	SB,VB,ES
II PRIORITETAS. VEIKLIOS IR SOLIDARIOS VISUOMENĖS PLĖTRA						
2.1. tikslas. Socialiai saugios ir sveikos visuomenės formavimas						
2.1.1. uždavinys. Efektyviai organizuoti socialinių paslaugų teikimą						
2.1.1.1.	Linkuvos socialinių paslaugų centro infrastruktūros atnaujinimas ir paslaugų plėtra	Atnaujintos ir pritaikytos visos socialinių paslaugų centro patalpos, teritorija, viešoji erdvė, materialinė bazė; Šeimynoms pritaikytos patalpos	PRSA	2014-2020	4 000,00	SB,VB,ES
2.1.2.1.	Linkuvos specialiosios mokyklos bendrabučio pastato ir teritorijos pritaikymas neįgalųjų poreikiams	2.1.2. uždavinys. Skatinti neįgalųjų socialinę integraciją ir teikti kokybiškas paslaugas Pritaikytas neįgaliesiems pastatas ir teritorija (įrengtas liftas, pritaikyta teritorija)	PRSA	2014-2020	500,00	SB,VB,ES
2.2. tikslas. Sąlygų bendruomenių veiklai gerinimas						
2.2.1. Plėtoti bendruomeninei ir NVO veiklai tinkamą infrastruktūrą						
2.2.1.1.	Triskonių kaimo kultūros įstaigos pastato atnaujinimas ir pritaikymas bendruomenės poreikiams	Atnaujintas pastatas	PRSA	2016-2018	500,00	SB,VB,ES
2.2.1.2.	Viešosios bibliotekos Rinkūnų kaimo filialo pastato atnaujinimas ir pritaikymas bendruomenės poreikiams	Atnaujintas pastatas	PRSA	2018-2020	600,00	SB,VB,ES
2.2.1.3.	Sporto salės įrengimas Ūdekų laisvalaikio centre	Įrengta sporto salė	PRSA, Pakruojo VVG, kaimo bendruomenės	2016-2018	50,00	SB,VB,ES,KT
2.2.1.4.	Sporto aikštyno atnaujinimas ir lauko treniruoklių Triskonių k.	Atnaujintas sporto aikštynas ir įrengti lauko treniruokliai	PRSA, Pakruojo VVG, kaimo bendruomenės	2016-2018	50,00	SB,VB,ES,KT
2.2.2. uždavinys. Remti jaunimo ir kitų nevyriausybinių organizacijų iniciatyvas						
2.2.2.1.	Linkuvos atviro jaunimo erdvės (AJE) steigimas	Įsteigta AJE	PRSA, jaunimo organizacijos	2014-2020	50,00	SB,VB,ES,KT
2.2.2.2.	Neformalaus ugdymo padalinio steigimas Linkuvos mieste	Įsteigtas neformalaus ugdymo padalinys	PRSA	2016-2020	100,00	SB,VB
2.3. tikslas. Viešojo saugumo didinimas						
2.3.1. uždavinys. Šviesti ir informuoti visuomenę						
2.3.1.1.	Naujų skelbimų lentų (informacinių stendų) įrengimas Linkuvos seniūnijoje	Įrengtos 2 informacinės lentos	PRSA	2014-2020	1,00	SB
2.3.2. uždavinys. Užtikrinti viešąją tvarką ir saugumą						
2.3.2.1.	Linkuvos miesto stebėjimo kamerų įrengimas	Įrengta 10 stebėjimo kamerų	PRSA	2014-2020	100,00	SB,VB,ES

Eil. nr.	Priemonė	Priemonės aprašymas	Atsakingi vykdytojai, organizatoriai	Laikotarpis	Preliminarus lėšų poreikis, tūkst. Lt	Lėšų šaltiniai
III PRIORITETAS. EKONOMIKOS AUGIMUI PALANKI APLINKA						
3.1. tikslas. Modernios rajono infrastruktūros plėtra						
3.1.1. uždavinys. Vystyti viešąsias erdves ir infrastruktūrą						
3.1.1.1.	Maudymsi vietų, poilsio zonos prie Ūdekų k. tvenkinio įrengimas ir prieigų sutvarkymas	Įrengta maudymsi vieta, poilsio zona, atnaujintos prieigos, įrengtas dviračių takas	PRSA	2016-2018	200,00	SB, VB, ES
3.1.1.2.	Dučių k. tvenkinio poilsio zonos sutvarkymas	Sutvarkyta poilsio zona	PRSA	2018-2020	200,00	SB, VB, ES
3.1.2. uždavinys. Modernizuoti pastatus, gerinant jų techninę būklę ir energinį efektyvumą						
3.1.2.1.	Linkuvos gimnazijos pastato modernizavimas	Modernizuotas viešosios paskirties pastatas	PRSA	2014	4 235,00	SB, VB, ES
3.1.2.2.	Biokuro katilų įrengimas Pakruojo rajono Triškonių pagrindinės mokyklos pastate	Modernizuotas viešosios paskirties pastatas	PRSA	2014	289,70	SB, VB, ES
3.1.2.3.	Linkuvos seniūnijos administracinio pastato, esančio Vienybės a. 8, Linkuva, atnaujinimas, pagerinant jo energetines charakteristikas	Modernizuotas viešosios paskirties pastatas	PRSA	2014-2016	1 000,00	SB, VB, ES
3.1.2.4.	Linkuvos vaikų darželio „Šaltinėlis“ modernizavimas	Modernizuotas viešosios paskirties pastatas	PRSA	2014-2020	1 000,00	SB, VB, ES
3.1.2.5.	Pastato-garažo Ugniagesių g., Linkuva atnaujinimas, pagerinant jo energetines charakteristikas ir pritaikymas seniūnijos ūkinei veiklai	Modernizuotas viešosios paskirties pastatas ir pritaikytas seniūnijos veiklai	PRSA	2018-2020	500,00	SB, VB, ES
3.1.3. uždavinys. Vykdyti teritorijų, inžinerinės infrastruktūros ir komunalinio ūkio plėtra						
3.1.3.1.	Linkuvos specialiosios mokyklos šilumos tiekimo tinklo rekonstrukcija	Nuostata šilumos trasa	PRSA, UAB „Pakruojo šiluma“	2016-2020	280,00	SB, VB, ES, KT
3.1.3.2.	Vandentiekio ir nuotekų tinklų plėtra Pakruojo rajone (Pakruojuje, Klovainiuose, Sigutėnuose, Linkuvoje)	Atnaujinta vandentiekio tinklų (8,829 km) ir nuotekų tinklų (8,719 km) sistemos infrastruktūra	PRSA, UAB „Pakruojo vandentiekis“	2014-2016	5 950,63	SB, VB, ES
3.1.3.3.	Plento k. vandentiekio infrastruktūros rekonstravimas ir nuotekų infrastruktūros įrengimas	Atnaujinta, įrengta vandentiekio ir nuotekų tinklų infrastruktūra (2,86 km).	PRSA, UAB „Pakruojo vandentiekis“	2018-2020	950,00	SB, VB, ES
3.1.3.4.	Ūdekų k. vandentiekio ir nuotekų infrastruktūros atnaujinimas ir plėtra	Atnaujinta, įrengta vandentiekio ir nuotekų tinklų infrastruktūra (4,63 km).	PRSA, UAB „Pakruojo vandentiekis“	2018-2020	1 500,00	SB, VB, ES
3.1.3.5.	Triškonių k. vandentiekio ir nuotekų infrastruktūros atnaujinimas ir plėtra	Atnaujinta, įrengta vandentiekio ir nuotekų tinklų infrastruktūra (3,7 km).	PRSA, UAB „Pakruojo vandentiekis“	2018-2020	1 300,00	SB, VB, ES
3.1.3.6.	Kalpokų k. lietaus nuotekų infrastruktūros įrengimas ir plėtra	Atnaujinta, įrengta lietaus nuotekų infrastruktūra (1,41 km)	PRSA	2018-2020	212,00	SB, VB, ES
3.1.3.7.	Ruponių k. lietaus nuotekų infrastruktūros įrengimas ir plėtra	Atnaujinta, įrengta lietaus nuotekų infrastruktūra (1,94 km)	PRSA	2018-2020	291,00	SB, VB, ES
3.1.3.8.	Gegiedžių k. lietaus nuotekų infrastruktūros įrengimas ir plėtra	Atnaujinta, įrengta lietaus nuotekų infrastruktūra (2,90 km)	PRSA	2018-2020	435,00	SB, VB, ES
3.1.3.9.	Girbutukų k. lietaus nuotekų infrastruktūros įrengimas ir plėtra	Atnaujinta, įrengta lietaus nuotekų infrastruktūra (1,2 km)	PRSA	2018-2020	180,00	SB, VB, ES
3.1.3.8.	Megučių, Ruponių, Gegiedžių, Gaižūnų, Laborų k. apšvietimo įrengimas	Įrengtas apšvietimas (10,44 km)	PRSA, bendruomenės	2014-2020	160,00	SB, VB, ES, KT
3.1.3.9.	Ūdekų k. kapinių teritorijos ir prieigų atnaujinimas ir išplėtimas	Sutvarkyta kapinių teritorija, atnaujinta tvora, privažiavimas įrengtos stovėjimo aikštelės	PRSA	2014-2016	30,00	SB
3.1.3.10.	Gegiedžių k. kapinių teritorijos ir prieigų atnaujinimas ir išplėtimas	Sutvarkyta kapinių teritorija, atnaujinta tvora, privažiavimas įrengtos stovėjimo aikštelės	PRSA	2016-2018	30,00	SB
3.1.3.11.	Gaižūnų k. kapinių teritorijos ir prieigų atnaujinimas ir išplėtimas	Sutvarkyta kapinių teritorija, atnaujinta tvora, privažiavimas įrengtos stovėjimo aikštelės	PRSA	2016-2018	30,00	SB
3.1.3.12.	Puodžių k. kapinių teritorijos ir prieigų atnaujinimas ir išplėtimas	Sutvarkyta kapinių teritorija, atnaujinta tvora, privažiavimas įrengtos stovėjimo aikštelės	PRSA	2018-2020	30,00	SB
3.1.3.13.	Vesliškių k. kapinių teritorijos ir prieigų atnaujinimas ir išplėtimas	Sutvarkyta kapinių teritorija, atnaujinta tvora, privažiavimas įrengtos stovėjimo aikštelės	PRSA	2018-2020	30,00	SB






Eil. nr.	Priemonė	Priemonės aprašymas	Atsakingi vykdytojai, organizatoriai	Laikotarpis	Preliminarus lėšų poreikis, tūkst. Lt	Lėšų šaltiniai
3.1.4. uždavinys. Tinkamai prižiūrėti ir sistemingai gerinti susisiekimo infrastruktūrą						
3.1.4.1.	Asfalto dangos įrengimas Valakų g. (Linkuvos m.)	Įrengta asfalto danga (0,33 km); atnaujintas apšvietimas	PRSA	2014-2016	330,00	SB, VB, ES
3.1.4.2.	Asfalto dangos įrengimas Sodo g. (Linkuvos m.)	Įrengta asfalto danga (0,31 km); atnaujintas apšvietimas	PRSA	2014-2016	310,00	SB, VB, ES
3.1.4.3.	Asfalto dangos gatvėje į kapines Linkuvos mieste	Įrengta asfalto danga (0,04 km)	PRSA	2016-2018	40,00	SB, VB, ES
3.1.4.4.	Asfalto dangos įrengimas Pakalnės g. (Ūdekų k.)	Įrengta asfalto dangos (0,62 km)	PRSA	2016-2018	620,00	SB, VB, ES
3.1.4.5.	Asfalto dangos įrengimas Miško g. (Ūdekų k.)	Įrengta asfalto dangos (0,59 km)	PRSA	2016-2018	590,00	SB, VB, ES
3.1.4.6.	Asfalto dangos įrengimas Pupiškių g. (Triškonių k.)	Įrengta asfalto dangos (0,81 km); įrengti šaligatviai (0,81 km); įrengtas apšvietimas	PRSA	2018-2020	810,00	SB, VB, ES
3.1.4.7.	Asfalto dangos atnaujinimas Žalioji g. (Linkuvos m.)	Atnaujinta asfalto dangos (0,37 km)	PRSA	2018-2020	300,00	SB, VB, ES
3.1.4.8.	Kelio Ūdekai-Gudžiūnai-Gataučiai-Puodžiūnai žvyro dangos atnaujinimas	Atnaujinta žvyro dangos (5,7 km)	PRSA	2014-2020	2 850,00	SB, VB, ES
3.1.4.9.	Privaziavimų, automobilių stovėjimo aikštelių prie daugiabučių namų ir visuomeninių pastatų atnaujinimas Linkuvos m.	Atnaujintų privaziavimų ilgis, km (Sodų ir Mūšos g. daugiabučių kvartalas)	PRSA, Daugiabučių bendrijos	2014-2020	500,00	SB, VB, ES, KT
3.1.4.10.	Dviračių takų Linkuva-Ūdekai-Ūdekų tvenkinys ir Petrašiūnai-Linkuva-Triškoniai atnaujinimas ir įrengimas	Atnaujinta, įrengta dviračių takų (21 km)	PRSA	2014-2020	6 300,00	SB, VB, ES
3.1.5. uždavinys. Išsaugoti kultūros paveldą, vystant veiklą						
3.1.5.1.	Kompozitoriaus Juozo Pakalnio memorialinės sodybos atnaujinimas ir pritaikymas turizmo poreikiams	Atnaujintas kultūros paveldo objektas	PRSA	2016-2018	500,00	SB, VB, ES, KT
3.1.5.2.	Linkuvos Karmelių vienuolyno, teritorijos ir prieigų atnaujinimas bei pritaikymas turizmo poreikiams	Atnaujintas pastatas, sutvarkytas privaziavimas, stovėjimo aikštelės, prieigos	PRSA	2016-2018	4 000,00	SB, VB, ES, KT
3.1.6. uždavinys. Vykdyti teritorijų planavimą						
3.1.6.1.	Pakruojo miesto ir Linkuvos miesto teritorijos žemės sklypų suformavimas prieš esamą daugiabučių namų	Parengtų detaliųjų planų sk.	PRSA	2015	158,70	SB, VB, ES
3.2. fikslas. Teritorinės sanglaudos didinimas						
3.2.1. uždavinys. Kompleksiškai vystyti ir plėtoti kaimo vietoves						
3.2.1.1.	Pakruojo rajono kaimo gyvenamųjų vietovių infrastruktūros kompleksiška plėtra	Kompleksiškai sutvarkyta Linkuvos miesto Vienybės aikštė ir jos prieigos	PRSA	2014	58,90	SB, VB, ES, KT
3.2.1.2.	Linkuvos miesto kompleksiškas atnaujinimas ir plėtra	Įrengtas pėsčiųjų takas nuo Linkuvos specialiosios mokyklos iki bendrabučio, atnaujintas apšvietimas Atnaujintos Gimmazijos, Pievų g.; įrengti, atnaujinti šaligatviai ir apšvietimas Gimmazijos, S. Dariaus ir S. Girėno, Taikos ir Vaškų g. Įrengta sveikatingumo trasa, tinklinio ir lauko teniso aikštelės Pakalnio g. Įrengtos maudymosi vietos Paukštelio g. Atnaujintas viešasis tualetas Atnaujinta lietaus infrastruktūra Įsigytas traktorius ir šlavimo mašina	PRSA	2014-2020	10 000,00	SB, VB, ES, KT
3.3. fikslas. Pažangaus verslo ir žemės ūkio kūrimas, svarbios ir saugios aplinkos išsaugojimas						
3.3.1. uždavinys. Gerinti melioracijos statinių būklę ir žemės ūkio veiklos sąlygas						
3.3.1.1.	Melioracijos įrenginių atnaujinimas Linkuvos seniūnijoje	Atnaujinti melioracijos įrenginiai	PRSA	2014-2020	375,00	SB, VB, ES
3.3.1.2.	Melioracijos įrenginių remontas Linkuvos seniūnijoje	Suremontuoti melioracijos įrenginiai	PRSA	2014-2020	750,00	VB
3.3.1.3.	Melioracijos įrenginių remontas Linkuvos seniūnijoje	Suremontuoti melioracijos įrenginiai	PRSA	2014-2020	62,50	SB
IŠ VISO:						55 139,43 tūkst. Lt






3. LINKUVOS SENIŪNIJA

Eil. nr. (priori- tetas)	Objekto charakteristika	Nuotrauka
1.	<p>J. Paukštelio g., Linkuva, Linkuvos seniūnija Esama būklė: gatvės danga – žvyras; danga duobėta; šaligatvių nėra; apšvietimas senas.</p>	
2.	<p>Ryto g., Linkuva, Linkuvos seniūnija Esama būklė: gatvės danga – žvyras, skalda; danga duobėta; šaligatvių nėra; apšvietimo senas.</p>	
3.	<p>Draugystės g., Linkuva, Linkuvos seniūnija Esama būklė: gatvės danga – žvyras; danga duobėta; šaligatvių nėra; apšvietimo senas.</p>	
4.	<p>Stadiono g., Linkuva, Linkuvos seniūnija Esama būklė: gatvės danga – žvyras; danga duobėta; šaligatvių nėra; apšvietimas senas.</p>	
5.	<p>Rudens g., Linkuva, Linkuvos seniūnija Esama būklė: gatvės danga – žvyras; danga duobėta; šaligatvių nėra; apšvietimas senas.</p>	
6.	<p>Sodo g., Linkuva, Linkuvos seniūnija Esama būklė: gatvės danga – žvyras; danga duobėta; šaligatvių nėra; apšvietimas senas.</p>	







Eil. nr. (priori tetas)	Objekto charakteristika	Nuotrauka
7.	Vyšnių g., Linkuva , Linkuvos seniūnija Esama būklė: gatvės danga – žvyras; danga duobėta; šaligatvių nėra; apšvietimas senas.	
8.	Valakų g., Linkuva , Linkuvos seniūnija Esama būklė: gatvės danga – žvyras; danga duobėta; šaligatvių plytelės išsikraipę; apšvietimas senas.	
9.	Liepų a., Linkuva , Linkuvos seniūnija Esama būklė: gatvės danga – žvyras; danga duobėta; šaligatvių nėra; apšvietimas senas.	
10.	Naujoji g., Linkuva , Linkuvos seniūnija Esama būklė: gatvės danga – žvyras; danga duobėta; šaligatvių nėra; apšvietimo senas.	
11.	Liepų g., Linkuva , Linkuvos seniūnija Esama būklė: gatvės danga – žvyras; danga duobėta; šaligatvių nėra; apšvietimas senas.	
12.	Tulpių g., Gaižūnų k. , Linkuvos seniūnija Esama būklė: gatvės danga – žvyras; danga duobėta; šaligatvių nėra; apšvietimo nėra.	

3. LINKUVOS SENIŪNIJA

Eil. nr. (prioritetas)	Objekto charakteristika	Nuotrauka
13.	Liepų g., Gaižūnų k. , Linkuvos seniūnija Esama būklė: gatvės danga – žvyras; danga duobėta; šaligatvių nėra; apšvietimo nėra.	
14.	Vyšnių g., Gaižūnų k. , Linkuvos seniūnija Esama būklė: gatvės danga – žvyras; danga duobėta; šaligatvių nėra; apšvietimo nėra.	
15.	Garažų g., Gaižūnų k. , Linkuvos seniūnija Esama būklė: gatvės danga – žvyras; danga duobėta; šaligatvių nėra; apšvietimo nėra.	
16.	Pievų g., Rimkūnų k. , Linkuvos seniūnija Esama būklė: gatvės danga – žvyras; danga duobėta; šaligatvių nėra; apšvietimo senas.	
17.	Eglynų g. Rimkūnų k. , Linkuvos seniūnija Esama būklė: gatvės danga – žvyras; danga duobėta; šaligatvių nėra; apšvietimo senas.	
18.	Tiesioji g. Rimkūnų k. , Linkuvos seniūnija Esama būklė: gatvės danga – žvyras; danga duobėta; šaligatvių nėra; apšvietimo senas.	






Eil. nr. (priori tetas)	Objekto charakteristika	Nuotrauka
19.	Pakalnės g., Ūdekų k. , Linkuvos seniūnija Esama būklė: gatvės danga – žvyras; danga duobėta; šaligatvių nėra; apšvietimo senas.	
20.	Saulėtekio g., Ūdekų k. , Linkuvos seniūnija Esama būklė: gatvės danga – žvyras; danga duobėta; šaligatvių nėra; apšvietimo senas.	
21.	Gėlynų g., Ūdekų k. , Linkuvos seniūnija Esama būklė: gatvės danga – žvyras; danga duobėta; šaligatvių nėra; apšvietimo senas.	
22.	Liepų g., Ūdekų k. , Linkuvos seniūnija Esama būklė: gatvės danga – žvyras; danga duobėta; šaligatvių nėra; apšvietimo senas.	
23.	Miško g., Ūdekų k. , Linkuvos seniūnija Esama būklė: gatvės danga – žvyras; danga duobėta; šaligatvių nėra; apšvietimo senas.	
24.	Vingio g., Ruponių k. , Linkuvos seniūnija Esama būklė: gatvės danga – žvyras; danga duobėta; šaligatvių nėra; apšvietimo nėra.	

3. LINKUVOS SENIŪNIJA

Eil. nr. (prioritetas)	Objekto charakteristika	Nuotrauka
25.	Parko g., Ruponių k. , Linkuvos seniūnija Esama būklė: gatvės danga – žvyras; danga duobėta; šaligatvių nėra; apšvietimo nėra.	
26.	Liepų g., Gegiedžių k. , Linkuvos seniūnija Esama būklė: gatvės danga – žvyras; danga duobėta; šaligatvių nėra; apšvietimo nėra.	
27.	Beržynės g., Gegiedžių k. , Linkuvos seniūnija Esama būklė: gatvės danga – žvyras; danga duobėta; šaligatvių nėra; apšvietimo nėra.	
28.	Alyvų g., Gegiedžių k. , Linkuvos seniūnija Esama būklė: gatvės danga – žvyras; danga duobėta; šaligatvių nėra; apšvietimo nėra.	
29.	Tulminių k. gatvė, Linkuvos seniūnija Esama būklė: gatvės danga – žvyras; danga duobėta; šaligatvių nėra; apšvietimo nėra.	
30.	Mūšos g., Girbutkių k. , Linkuvos seniūnija Esama būklė: gatvės danga – žvyras; danga duobėta; šaligatvių nėra; apšvietimo nėra.	

Eil. nr. (priori tetas)	Objekto charakteristika	Nuotrauka
30.	Mūšos g., Girbutkių k. , Linkuvos seniūnija Esama būklė: gatvės danga – žvyras; danga duobėta; šaligatvių nėra; apšvietimo nėra.	
31.	Pamuckų k. g., Linkuvos seniūnija Esama būklė: gatvės danga – žvyras; danga duobėta; šaligatvių nėra; apšvietimo nėra.	
32.	Pupiškių g., Triškonių k. , Linkuvos seniūnija Esama būklė: gatvės danga – žvyras; danga duobėta; šaligatvių nėra; apšvietimo senas.	
33.	Aušros g., Triškonių k. , Linkuvos seniūnija Esama būklė: gatvės danga – žvyras; danga duobėta; šaligatvių nėra; apšvietimo senas.	
Eil. nr.	Planuojami dviračių takai (ne savivaldybės keliai)	Nuotrauka
1.	Linkuva – Ūdekai – Ūdekų tvenkinys, Linkuvos seniūnija Esama būklė: dviračių takų nėra.	
2.	Petrašiūnai – Linkuva , Linkuvos seniūnija Esama būklė: dviračių takų nėra.	






3. LINKUVOS SENIŪNIJA


Eil. nr.	Planuojami dviračių takai (ne savivaldybės keliai)	Nuotrauka
3.	<p>Linkuva – Triškoniai, Linkuvos seniūnija Esama būklė: dviračių takų nėra.</p>	
Eil. nr.	Šaligatvių charakteristika	Nuotrauka
1.	<p>Gimnazijos g., Linkuva, Linkuvos seniūnija Esama būklė: skirtingose gatvės atkarpose šaligatvių būklė nevienoda; vertinant tam tikrą atkarpą, vienoje gatvės pusėje šaligatviai susidėvėję, išsikraipę, kitoje – tvarkingi; kitose gatvės atkarpose šaligatvių būklė prasta.</p>	
2.	<p>S. Dariaus ir S. Girėno g., Linkuva, Linkuvos seniūnija Esama būklė: šaligatviai susidėvėję, duobėti; daugumoje gatvės atkarpų šaligatviai dengti asfalto danga.</p>	
3.	<p>Mūšos g., Linkuva, Linkuvos seniūnija Esama būklė: šaligatviai dengti asfalto danga; danga prastos būklės, duobėta.</p>	
4.	<p>Pašvitinio g., Linkuva, Linkuvos seniūnija Esama būklė: šaligatviai dengti asfalto danga; danga prastos būklės, duobėta.</p>	

Eil. nr.	Šaligatvių charakteristika	Nuotrauka
5.	Vaškų g., Linkuva , Linkuvos seniūnija Esama būklė: šaligatvių nėra.	
6.	Taikos g., Linkuva , Linkuvos seniūnija Esama būklė: šaligatvių plytelės išsikraipę; dalyje gatvės šaligatvių nėra.	


Eil. nr.	Objekto charakteristika	Nuotrauka
1.	Administracinis pastatas Adresas: Vienybės a. 8, Linkuva , Linkuvos seniūnija Unikalus nr.: 6597-2002-6018 Esama būklė: pastatas plytų mūro. sienos ir stogas neapšiltinti; langai ir išorės durys pakeisti.	
2.	Pastatas (buvusi mokykla) Adresas: Tiesioji g., Rimkūnų k. , Linkuvos seniūnija Unikalus nr.: 65, 913-0005-01-0 Esama būklė: pastatas plytų mūro. sienos ir stogas neapšiltinti; langai ir išorės durys seni; pastatas nenaudojamas.	
3.	Viešasis tualetas Adresas: Vienybės a. , Linkuva , Linkuvos seniūnija Esama būklė: pastatas plytų mūro; sienos ir stogas neapšiltinti; langai ir išorės durys seni.	
4.	Pastatas-gairinė Adresas: Vienybės a. 3A, Linkuva , Linkuvos seniūnija Unikalus nr.: 6590-5000-6013 Esama būklė: pastatas plytų mūro; sienos ir stogas neapšiltinti; langai ir išorės durys seni. dalis langų užkalta; statinys prastos būklės.	

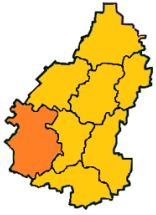
3. LINKUVOS SENIŪNIJA

Eil. nr.	Objekto charakteristika	Nuotrauka
5.	<p>Linkuvos biblioteka Adresas: Varpo g. 14, Linkuva, Linkuvos seniūnija Esama būklė: pastatas plytų mūro; sienos ir stogas neapšiltinti; langai ir dalis išorės durų pakeisti.</p>	
6.	<p>Rimkūnų biblioteka Adresas: Tiesioji g., Rimkūnų k., Linkuvos seniūnija Unikalus nr.: 6597-2010-2010 Esama būklė: pastatas plytų mūro. sienos ir stogas neapšiltinti; langai pakeisti; išorės durys senos; pastate įsikūrę biblioteka ir bendruomenės centras.</p>	
7.	<p>Triškonių biblioteka Adresas: Darželio g. 18, Triškonių k., Linkuvos seniūnija Unikalus nr.: 65, 986-0116-01-7 Esama būklė: pastatas plytų mūro. sienos ir stogas neapšiltinti; langai pakeisti; išorės durys senos; pastate įsikūrę biblioteka ir bendruomenės centras.</p>	
8.	<p>Ūdekų biblioteka Adresas: Pušyno g. 23, Ūdekų k., Linkuvos seniūnija Unikalus nr.: 6597-1017-7018 Esama būklė: pastatas plytų mūro; sienos ir stogas neapšiltinti; dalis langų ir išorės durys pakeisti; pastate įsikūrę biblioteka ir laisvalaikio centras.</p>	
9.	<p>Kompozitoriaus Juozo Pakalnio memorialinė sodyba Adresas: Veselkiškių k., Linkuvos seniūnija Kultūros paveldo registro unikalus kodas: 11045 Esama būklė: sodybą sudaro gyvenamasis namas, klėtis, tvartas; gyvenamojo namo išorės būklė bloga; klėtis ir tvarto išorės būklė patenkinama.</p>	

Eil. nr.	Objekto charakteristika	Nuotrauka
9.	<p>Kompozitoriaus Juozo Pakalnio memorialinė sodyba Adresas: Veselkiškių k., Linkuvos seniūnija Kultūros paveldo registro unikalus kodas: 11045 Esama būklė: sodybą sudaro gyvenamasis namas, klėtis, tvartas; gyvenamojo namo išorės būklė bloga; klėties ir tvarto išorės būklė patenkinama.</p>	

4. LYGUMŲ SENIŪNIJA



Seniūnijos
lokacija

Lygumų herbas

Lygumų seniūnija yra Pakruojo rajono pietvakarinėje dalyje, seniūnijos centras – Lygumų miestelis. Šioje seniūnijoje gyventojų skaičius nuo 2001 m. iki 2011 m. sumažėjo nuo 3 186 iki 2 740. 2013 m. gyveno 2 790 gyventojų (12,4 proc. mažiau nei 2001 m. ir 18,2 proc. daugiau nei 2011 m.).

Lygumų seniūnija yra didžiausia pagal plotą Pakruojo rajono seniūnija, kuri užima 21,4 tūkst. ha. Seniūniją sudaro 51 gyvenvietės. Stambesnės gyvenvietės: Lygumų mstl. (seniūnijos centras, 720 gyv.), Šukioniai (452 gyv.), Stačiūnai (400 gyv.). Lygumų seniūnija suskirstyta į 6 seniūnaitijas: Degučių, Dvariškių, Kauksnujų, Lygumų, Stačiūnų, Šukionių.

Lygumų seniūnijoje yra Šukionių J.Noreikos pagrindinė mokykla, Lygumų vidurinė mokykla, Stačiūnų mokykla-daugiafunkcinis centras, Lygumų ambulatorija, 1 medicinos punktas, Pakruojo J.Paukštelio viešosios bibliotekos 3 filialai (Lygumų, Stačiūnų ir Šukionių), viešosios interneto prieigos taškas, Lygumų bendruomenės vaikų dienos centras, Pakruojo kultūros centro Stačiūnų kultūros namai, Lygumų laisvalaikio salė, Lygumų Švč. Trejybės ir Stačiūnų Šv. Lauryno bažnyčios. Veikia 2 žemės ūkio bendrovės – Lygumų žemės ūkio bendrovė ir UAB „Šukioniai“, Lygumų vilnų verpykla, 8 parduotuvės.

Seniūnijoje veikia Lygumų bendruomenės centras, Degučių, Kauksnujų, Stačiūnų ir Šukionių kaimo bendruomenės.

Seniūnijos teritorijoje yra 125,80 km vietinės reikšmės kelių ir gatvių, 3 veikiančios ir 22 neveikiančios kapinės.

Lygumų seniūnijos strategija

I PRIORITETAS. VISUOMENĖS UGDYMAS: MOKSLAS, KULTŪRA IR SPORTAS

1.1. tikslas. Aukštos ugdymo kokybės ir mokymosi visą gyvenimą skatinimas

1.1.1. uždavinys. Teikti kokybiškas, prieinamas ir gyventojų poreikius atitinkančias švietimo paslaugas

1.2. tikslas. Kūrybiškumo, sportiškumo ir pilietiškumo skatinimas

1.2.1. uždavinys. Skatinti mėgėjiško ir profesionalaus sporto plėtrą

II PRIORITETAS. VEIKLIOS IR SOLIDARIOS VISUOMENĖS PLĖTRA

2.1. tikslas. Sąlygų bendruomenių veiklai gerinimas

2.1.1. uždavinys. Plėtoti bendruomeninei ir NVO veiklai tinkamą infrastruktūrą

2.2. tikslas. Viešojo saugumo didinimas

2.2.1. uždavinys. Šviesti ir informuoti visuomenę

2.2.2. uždavinys. Užtikrinti viešąją tvarką ir saugumą

III PRIORITETAS. EKONOMIKOS AUGIMUI PALANKI APLINKA

3.1. tikslas. Modernios rajono infrastruktūros plėtra

3.1.1. uždavinys. Vystyti viešąsias erdves ir infrastruktūrą

3.1.2. uždavinys. Modernizuoti pastatus, gerinant jų energetinį efektyvumą ir skatinant darnų išteklių naudojimą

3.1.3. uždavinys. Vykdyti teritorijų, inžinerinės infrastruktūros ir komunalinio ūkio plėtrą

3.1.4. uždavinys. Tinkamai prižiūrėti ir sistemingai gerinti susisiekimo infrastruktūrą

3.2. tikslas. Teritorinės sanglaudos didinimas

3.2.1. uždavinys. Kompleksiškai vystyti ir plėtoti kaimo vietas

3.3. tikslas. Pažangaus verslo ir žemės ūkio kūrimas, švarios ir saugios aplinkos išsaugojimas







3.3.1. uždavinys. Gerinti melioracijos statinių būklę ir žemės ūkio veiklos sąlygas

Lygumų seniūnijos priemonių planas






eil. nr.	Priemonė	Priemonės aprašymas	Atsakingi vykdytojai, organizatoriai	Laikotarpis	Preliminarus išlų poreikis, tūkst. Lt	Lėšų šaltiniai
I PRIORITETAS. VISUOMENĖS UGDYMAS: MOKSLAS, KULTŪRA IR SPORTAS						
1.1. fikslas. Aukštos ugdymo kokybės ir mokymosi visą gyvenimą skatinimas						
1.1.1. uždavinys. Teikti kokybiškas, prieinamas ir gyventojų poreikius atitinkančias švietimo paslaugas						
1.1.1.1.	Šukionių pagrindinės mokyklos pastato atnaujinimas	Atlikti pastato išorės ir vidaus patalpų atnaujinimo darbai, įrengta sporto sale	PRSA	2018-2020	1 000,00	SB, VB, ES
1.1.1.2.	Universalių daugiafunkcinių centrų steigimas Pakruojo rajono Žeimelio mstl. ir Stačiųų k. (tęstinis projektas)	Įsteigtas universalus daugiafunkcinis centras	PRSA	2014	127,90	SB, VB, ES
1.1.1.3.	Daugiafunkcinio centro įkūrimas Lygumų vidurinės mokyklos pastate	Įkurtas daugiafunkcinis centras Atlikti pastato išorės ir vidaus patalpų atnaujinimo darbai Sutvarkyta teritorija Centras pritaikytas neįgaliesiems	PRSA	2014-2020	1 500,00	SB, VB, ES
1.2. fikslas. Kūrybiškumo, sportiškumo ir pilietiškumo skatinimas						
1.2.1. uždavinys. Skatinti mėgėjiško ir profesionalaus sporto plėtrą						
1.2.1.1.	Lygumų vidurinės mokyklos stadiono teritorijos sutvarkymas	Sutvarkyta stadiono teritorija, įrengta laisvalaikio, rekreacinė zona	PRSA	2014-2016	300,00	SB, VB, ES
1.2.1.2.	Šukionių pagrindinės mokyklos stadiono teritorijos sutvarkymas	Sutvarkyta stadiono teritorija, įrengta laisvalaikio, rekreacinė zona	PRSA	2018-2020	200,00	SB, VB, ES
II PRIORITETAS. VEIKLOS IR SOLIDARIOS VISUOMENĖS PLĖTRA						
2.1. fikslas. Sąlygų bendruomenių veiklai gerinimas						
2.1.1. uždavinys. Plėtoti bendruomeninei ir NVO veiklai tinkamą infrastruktūrą						
2.1.1.1.	Patalpų, esančių adresu Juknaičių g. 5, Lygumų mstl., pritaikymas bendruomenės poreikiams, įkuriant bendruomenės namus	Patalpos pritaikytos jaunimo organizacijų ir bendruomenės veiklai	PRSA, Pakruojo bendruomenės	2014-2016	1 000,00	SB, VB, ES, KT
2.1.1.2.	Degučių k. bendruomenės namų pastato sutvarkymas	Atlikti pastato išorės ir vidaus patalpų atnaujinimo darbai	PRSA, Pakruojo bendruomenės	2016-2018	800,00	SB, VB, ES, KT
2.1.1.3.	Šukionių k. sporto ir laisvalaikio zonos sutvarkymas	Įrengta sporto, laisvalaikio zona	PRSA, Pakruojo bendruomenės	2014-2016	50,00	SB, VB, ES, KT
2.1.1.4.	Stačiųų k. sporto ir laisvalaikio zonos sutvarkymas	Įrengta sporto, laisvalaikio zona	PRSA, Pakruojo bendruomenės	2014-2016	50,00	SB, VB, ES, KT
2.2. fikslas. Viešojo saugumo didinimas						
2.2.1. uždavinys. Šviesti ir informuoti visuomenę						
2.2.1.1.	Naujų skelbimų lentų (informacinių stendų) įrengimas Lygumų seniūnijoje	Įrengtos 2 informacinės lentos	PRSA	2014-2020	1,00	SB
2.2.2.1.	Stebėjimo kamerų įrengimas Lygumų seniūnijoje	Įrengtos 5 stebėjimo kameros	PRSA, PRPK	2014-2020	50,00	SB, VB, ES
III PRIORITETAS. EKONOMIKOS AUGIMUI PALANKI APLINKA						
3.1. fikslas. Modernios rajono infrastruktūros plėtra						



Eil. nr.	Priemonė	Priemonės aprašymas	Atsakingi vykdytojai, organizatoriai	Laikotarpis	Preliminarus lėšų poreikis, tūkst. Lt	Lėšų šaltiniai
3.1.1. uždavinys. Vystyti viešąsias erdves ir infrastruktūrą						
3.1.1.1	Šukionių k. karjerų ir jų aplinkos sutvarkymas ir pritaikymas rekreaciniams poreikiams	Sutvarkyta rekreacinė zona, įrengtas privažiavimas, prieigos ir automobilių stovėjimo aikštelės	PRSA	2014-2016	200,00	SB, VB, ES
3.1.1.2.	Rekreacinės zonos Kauksnųjų k. prie Vėžgės upelio sutvarkymas	Sutvarkyta rekreacinė zona, įrengtos maudymosi vietos	PRSA	2018-2020	200,00	SB, VB, ES
3.1.2. uždavinys. Modernizuoti pastatus, gerinant jų energetinį efektyvumą ir skatinant darnų išteklių naudojimą						
3.1.2.1.	Biokuro katilų įrengimas Pakruojo rajono Stačių mokyklos-daugiafunkcinio centro pastate	Modernizuotas viešosios paskirties pastatas	PRSA	2014	213,80	SB, VB, ES
3.1.2.2.	Lygumų seniūnijos administracinio pastato atnaujinimas, pagerinant jo energetines charakteristikas	Atnaujintas ir apšiltintas pastatas	PRSA	2016-2018	1 000,00	SB, VB, ES
3.1.3. uždavinys. Vykdyti teritorijų, inžinerinės infrastruktūros ir komunalinio ūkio plėtrą						
3.1.3.1.	Lygumų mstl. vandentiekio ir nuotekų infrastruktūros įrengimas ir plėtra	Atnaujinta, įrengta vandentiekio tinkle infrastruktūra (5,5 km), nuotekų sistemos infrastruktūra (5,3 km)	PRSA, UAB „Pakruojo vandentiekis“	2016-2018	7 000,00	SB, VB, ES
3.1.3.2.	Staćūnų k. vandentiekio ir nuotekų infrastruktūros įrengimas ir plėtra	Atnaujinta, įrengta vandentiekio tinkle infrastruktūra (3,4 km), nuotekų sistemos infrastruktūra (3,3 km)	PRSA, UAB „Pakruojo vandentiekis“	2016-2018	4 500,00	SB, VB, ES
3.1.3.3.	Šukionių k. vandentiekio ir nuotekų infrastruktūros įrengimas ir plėtra	Atnaujinta, įrengta vandentiekio tinkle infrastruktūra (2,4 km), nuotekų sistemos infrastruktūra (5,0 km)	PRSA, UAB „Pakruojo vandentiekis“	2018-2020	5 000,00	SB, VB, ES
3.1.3.4.	Degučių k. lietaus nuotekų infrastruktūros įrengimas ir plėtra	Atnaujinta, įrengta lietaus nuotekų infrastruktūra (2,0 km)	PRSA	2014-2016	300,00	SB, VB, ES
3.1.3.5.	Dvariškių, Degučių, Stačių, Viliūnaičių ir Šukionių k. apšvietimo įrengimas	Įrengtas apšvietimas (15,0 km)	PRSA, kaimo bendruomenės	2014-2020	225,00	SB, VB, ES, KT
3.1.3.6.	Šukionių k. kapinių teritorijos ir prieigų atnaujinimas	Sutvarkyta kapinių teritorija, amaujinta tvora, privažiavimas, įrengtos stovėjimo aikštelės	PRSA	2014-2016	30,00	SB
3.1.3.7.	Staćūnų kapinių sutvarkymas ir išplėtimas	Išplėsta ir aptverta teritorija	PRSA	2014-2016	30,00	SB
3.1.4. uždavinys. Tinkamai prižiūrėti ir sistemingai gerinti susisiekimo infrastruktūrą						
3.1.4.1.	Asfalto dangos įrengimas Vaigailių g. (Lygumų mstl.)	Įrengta asfalto danga (1,2 km); įrengti šaligatviai (1,2 km); įrengtas apšvietimas	PRSA	2014-2016	1 400,00	SB, VB, ES
3.1.4.2.	Asfalto dangos atnaujinimas Naujamiesčio g. (Lygumų mstl.)	Atnaujinta asfalto danga (0,8 km); įrengtas apšvietimas	PRSA	2016-2018	600,00	SB, VB, ES
3.1.4.3.	Asfalto dangos atnaujinimas Montjurgių g. (Lygumų mstl.)	Atnaujinta asfalto danga (0,4 km); įrengtas apšvietimas	PRSA	2016-2018	300,00	SB, VB, ES
3.1.4.4.	Asfalto dangos įrengimas Paupio g. (Šukionių k.)	Įrengta asfalto danga (0,3 km); įrengti šaligatviai (0,3 km); įrengtas apšvietimas	PRSA	2018-2020	350,00	SB, VB, ES
3.1.4.5.	Asfalto dangos įrengimas Paupio g. (Staćūnų k.)	Įrengta asfalto danga (0,5 km); įrengti šaligatviai (0,5 km); įrengtas apšvietimas	PRSA	2018-2020	550,00	SB, VB, ES
3.1.4.6.	Žvyro dangos atnaujinimas Sodžiaus g. (Degučių k.)	Atnaujinta žvyro danga (0,8 km); įrengti šaligatviai (0,8 km); įrengtas apšvietimas	PRSA	2014-2016	640,00	SB, VB, ES
3.1.4.7.	Žvyro dangos atnaujinimas Ajero g. (Šukionių k.)	Atnaujinta žvyro danga (0,3 km); įrengti šaligatviai (0,3 km); įrengtas apšvietimas	PRSA	2016-2018	240,00	SB, VB, ES
3.1.4.8.	Žvyro dangos atnaujinimas Rubaičių k.	Atnaujinta žvyro danga (0,8 km); įrengti šaligatviai (0,8 km); įrengtas apšvietimas	PRSA	2016-2018	640,00	SB, VB, ES
3.1.4.9.	Žvyro dangos atnaujinimas Ramybės g. (Staćūnų k.)	Atnaujinta žvyro danga (0,7 km); įrengti šaligatviai (0,7 km); įrengtas apšvietimas	PRSA	2018-2020	560,00	SB, VB, ES
3.1.4.10.	Žvyro dangos atnaujinimas Gluosnių g. (Degučių k.)	Atnaujinta žvyro danga (0,4 km); įrengti šaligatviai (0,4 km); įrengtas apšvietimas	PRSA	2018-2020	320,00	SB, VB, ES




Eil. nr.	Priemonė	Priemonės aprašymas	Atsakingi vykdytojai, organizatoriai	Laikotarpis	Preliminarus lėšų poreikis, tūkst. Lt	Lėšų šaltiniai
3.2. tikslas. Teritorinės sauglaudos didinimas						
3.2.1. Kompleksiškai vystyti ir plėtoti kauno vietoves						
3.2.1.1.	Viešosios infrastruktūros plėtra Pakruojo rajono Lygumų mstl.	Sutvarkyta viešoji erdvė (atliktų darbų dalis, proc.)	PRSA	2014-2015	345,30	SB, VB, ES, KT
3.2.1.2.	Lygumų mstl. infrastruktūros ir viešųjų erdvių kompleksiška plėtra	Atnaujinta turgaus aikštė ir prieigos, atnaujintas miestelio apšvietimas, sutvarkyta kapinių teritorija ir prieigos, atnaujinta lietaus nuotekų infrastruktūra	PRSA	2016-2018	1 500,00	SB, VB, ES, KT
3.3. tikslas. Gerinti melioracijos statinių būklę ir žemės ūkio veiklos sąlygas						
3.3.1. uždavinys. Gerinti melioracijos statinių būklę ir žemės ūkio veiklos sąlygas						
3.3.1.1.	Petraičių tvenkinio hidrotechninių įrenginių ir statinių atnaujinimas	Atnaujinti hidrotechniniai įrenginiai ir statiniai	PRSA	2016-2018	1 000,00	SB, VB, ES
3.3.1.2.	Bitaičių tvenkinio hidrotechninių įrenginių ir statinių atnaujinimas	Atnaujinti hidrotechniniai įrenginiai ir statiniai	PRSA	2016-2018	1 000,00	SB, VB, ES
3.3.1.3.	Melioracijos įrenginių atnaujinimas Lygumų seniūnijoje	Atnaujinti melioracijos įrenginiai	PRSA	2014-2020	375,00	SB,VB, ES
3.3.1.4.	Melioracijos įrenginių remontas Lygumų seniūnijoje	Suremontuoti melioracijos įrenginiai	PRSA	2014-2020	750,00	VB
3.3.1.5.	Melioracijos įrenginių remontas Lygumų seniūnijoje	Suremontuoti melioracijos įrenginiai	PRSA	2014-2020	62,50	SB
IŠ VISO:					34 410,50	tūkst. Lt

Eil. nr. (priori tetas)	Objekto charakteristika	Nuotrauka
1.	Vaigailių g., Lygumai , Lygumų seniūnija Esama būklė: gatvės danga – žvyras; šaligatvių nėra; apšvietimo nėra.	
2.	Janiškaičių g., Lygumai , Lygumų seniūnija Esama būklė: gatvės danga – žvyras. danga duobėta; šaligatvių nėra; apšvietimo nėra.	
3.	Naujamiesčio g., Lygumai , Lygumų seniūnija Esama būklė: asfalto danga suaižėjusi, duobėta, lopyta; šaligatvių nėra; apšvietimas senas.	
4.	Montjurgių g., Lygumai , Lygumų seniūnija Esama būklė: asfalto danga suaižėjusi, duobėta, lopyta; šaligatvių nėra; apšvietimas senas.	
5.	Sodžiaus g., Degučių k. , Lygumų seniūnija Esama būklė: gatvės danga – žvyras; šaligatvių nėra; apšvietimo nėra.	
6.	Gluosnių g., Degučių k. , Lygumų seniūnija Esama būklė: gatvės danga – žvyras; šaligatvių nėra; apšvietimo nėra.	

4. LYGUMŲ SENIŪNIJA

Eil. nr. (prioritetas)	Objekto charakteristika	Nuotrauka
7.	Paupio g., Staciūnų k. , Lygumų seniūnija Esama būklė: gatvės danga – žvyras; danga duobėta; šaligatvių nėra; apšvietimo nėra.	
8.	Gėlių g., Staciūnų k. , Lygumų seniūnija Esama būklė: asfalto danga suaižėjusi, duobėta; šaligatvių nėra; apšvietimo nėra.	
9.	Ramybės g., Staciūnų k. , Lygumų seniūnija Esama būklė: gatvės danga – žvyras; danga duobėta; šaligatvių nėra; apšvietimo nėra.	
10.	Pievų g., Staciūnų k. , Lygumų seniūnija Esama būklė: gatvės danga – žvyras; danga duobėta; šaligatvių nėra; apšvietimo nėra.	
11.	J. Noreikos g. galas, Šukionių k. , Lygumų seniūnija Esama būklė: asfalto danga geros būklės; šaligatviai asfalto dangos, būklė patenkinama; apšvietimo nėra.	

Eil. nr. (priori- tetas)	Objekto charakteristika	Nuotrauka
12.	Ajero g. pusė, Šukionių k. , Lygumų seniūnija Esama būklė: asfalto danga vietomis suaižėjusi, duobėta; šaligatvių nėra; apšvietimo nėra.	
13.	Paupio g. pusė, Šukionių k. , Lygumų seniūnija Esama būklė: gatvės danga – žvyras; šaligatvių nėra; apšvietimo nėra.	


Eil. nr.	Kelių charakteristika	Nuotrauka
1.	Pakruojis – Lygumai Esama būklė: kelio danga – žvyras; danga duobėta.	
2.	Lygumai – Dvariškiai Esama būklė: kelio danga – žvyras; danga duobėta.	
3.	Degučiai – Stačiūnai Esama būklė: kelio danga – žvyras; danga duobėta.	

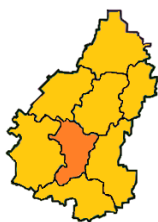
4. LYGUMŲ SENIŪNIJA

Eil. nr.	Kelių charakteristika	Nuotrauka
4.	<p>Kutaičių k. gatvė Esama būklė: kelio danga – žvyras; danga duobėta; šaligatvių nėra; apšvietimo nėra.</p>	
5.	<p>Stačiūnai – Pavėzgiai Esama būklė: kelio danga – žvyras; danga duobėta.</p>	
Eil. nr.	Objekto charakteristika	Nuotrauka
1.	<p>Administracinis pastatas Adresas: Naujamiesčio g. 4, Lygumai, Lygumų seniūnija Unikalus nr.: 6596-6005-1013 Esama būklė: pastatas plytų mūro; sienos ir stogas neapšiltinti; langai ir išorės durys pakeisti.</p>	
2.	<p>Pastatas Adresas: Juknaičių g. 5, Lygumai, Lygumų seniūnija Unikalus nr.: 6599-5000-6013 Esama būklė: pastatas plytų mūro; sienos ir stogas neapšiltinti; dalis langų ir išorės durų pakeisti; pastate įsikūrę: biblioteka, ambulatorija, paštas, vaikų dienos centras.</p>	
3.	<p>Turgavietė – atviras prekybos paviljonas Adresas: Naujamiesčio g., Lygumai, Lygumų seniūnija Esama būklė: statinys prastos būklės.</p>	
4.	<p>Lygumų civilinių kapinių centrinis takas Esama būklė: tako būklė gera.</p>	

Eil. nr.	Objekto charakteristika	Nuotrauka
5.	<p>Lygumų civilinių kapinių išplėtimo tvora ir automobilių stovėjimo aikštelė Esama būklė: tvora kapines juosia ne pilnu perimetru; automobilių aikštelės danga – žvyras; šalia aikštelės žalia veja išvažinėta.</p>	
6.	<p>Aleknaičių vėjo malūnas Adresas: Aleknaičių k., Lygumų seniūnija Unikalus nr.: 4400-2289-0393 Kultūros paveldo registro unikalus kodas: 12665 Esama būklė: sienų būklė patenkinama; stogo ir kitos įrangos būklė bloga; nėra malūno sparnuotės; aplinka nesutvarkyta.</p>	
7.	<p>Stačiūnų vėjo malūnas Adresas: Stačiūnų k., Lygumų seniūnija Unikalus nr.: 4400-0288-2428 Kultūros paveldo registro unikalus kodas: 16634 Esama būklė: statinys patenkinamos būklės; aplinka sutvarkyta.</p>	

5. PAKRUOJO SENIŪNIJA





Seniūnijos lokacija



Pakruojo herbas

Pakruojo seniūnija yra didžiausia Pakruojo rajono seniūnija pagal gyventojų skaičių. 2011 m. šioje seniūnijoje gyveno 7 388 gyventojai, 2001 m. – 8 745 gyventojų. 2013 m. šioje seniūnijoje gyveno 7 224 gyventojai (2,2 proc. mažiau nei 2011 m. ir 17,4 proc. mažiau nei 2001 m.).

Seniūnija užima 14,2 tūkst. ha. Seniūniją sudaro 31 gyvenvietė. Stambesnės gyvenvietės: Pakruojo m. (seniūnijos centras, 5 139 gyv.), Pakruojo k. (477 gyv.), Jovarai (474 gyv.). Pakruojo seniūnija suskirstyta į 9 seniūnaitijas: Centro, Jovarų, Mažeikonių, Naujamiesčio, Pakruojo, Preičiūnų, Pušyno, Senamiesčio, Taikos.

Pakruojo mieste yra „Atžalyno“ gimnazija, „Žemynos“ pagrindinė mokykla, 2 vaikų lopšeliai-darželiai („Saulutė“ ir „Vyturėlis“), VšĮ Pakruojo nevalstybinis katalikų lopšelis-darželis „Varpelis“, Pakruojo Juozo Pakalnio muzikos mokykla, VšĮ Pakruojo ligoninė, VšĮ Pakruojo rajono pirminės sveikatos priežiūros centras, 7 vaistinės, Vilniaus Žirmūnų darbo rinkos mokymo centro Pakruojo skyrius, Pakruojo rajono sporto centras, Pakruojo kultūros centras, Juozo Paukštelio viešoji biblioteka, Pakruojo suaugusiųjų ir jaunimo švietimo centras, Pakruojo nestacionarių socialinių paslaugų centras (Laikino gyvenimo namai, Samariečių vaikų globos namai „Naminukas“), Pakruojo Šv. Jono Krikštytojo bažnyčia ir jos parapijos vaikų centras, VšĮ „Retenė“, Pakruojo neįgaliųjų dienos centras. Veikia 2 žemės ūkio veikla užsiimančios bendrovės: UAB „Robusta“ ir UAB „Pakruojo agrochemija“, apdirbamosios pramonės ūkio subjektai – AB „Meresta“, AB „Pakruojo arka“, UAB „Parketo gamyba“, UAB „Kanrugėlė“, VĮ Pakruojo miškų urėdija, Pakruojo dvaro sodyba, prof. St. Ušinsko muziejus, prekybos centrai, kavinės.

Seniūnijoje aktyviai veikiančios bendruomenės: Preičiūnų bendruomenė, Jovarų, Linksmučių, Mažeikonių, Noreikonių, Pakruojo, Sigutėnų kaimo bendruomenės ir Pakruojo rajono bendruomenių sąjunga. Pakruojo seniūnijos teritorijoje veikia Pakruojo kultūros centro choras, šokių kolektyvai „Laja“ ir „Reketys“, dūdų orkestras „Viesartas“, literatų klubas „Židinys“, bėgikų klubas „Vėjas“, sveikuolių klubas „Valia“, kiti klubai, būreliai, draugijos.

Seniūnijos teritorijoje yra 98,20 km vietinės reikšmės kelių ir gatvių, 2 veikiančios ir 6 neveikiančios kapinės.

Pakruojo seniūnijos strategija

I PRIORITETAS. VISUOMENĖS UGDYMAS: MOKSLAS, KULTŪRA IR SPORTAS

1.1. tikslas. Aukštos ugdymo kokybės ir mokymosi visą gyvenimą skatinimas

1.1.1. uždavinys. Teikti kokybiškas, prieinamas ir gyventojų poreikius atitinkančias švietimo paslaugas

1.2. tikslas. Kūrybiškumo, sportiškumo ir pilietiškumo skatinimas

1.2.1. uždavinys. Skatinti kultūrinės veiklos plėtrą

1.2.2. uždavinys. Skatinti mėgėjiško ir profesionalaus sporto plėtrą

II PRIORITETAS. VEIKLIOS IR SOLIDARIOS VISUOMENĖS PLĖTRA

2.1. tikslas. Socialiai saugios ir sveikos visuomenės formavimas

2.1.1. uždavinys. Efektyviai organizuoti socialinių paslaugų teikimą

2.1.2. uždavinys. Skatinti socialinę integraciją ir teikti kokybiškas paslaugas

2.1.3. uždavinys. Siekti gyventojų sveikatingumo rodiklių gerėjimo, efektyviai organizuojant sveikatos priežiūros įstaigų darbą

2.2. tikslas. Sąlygų bendruomenių veiklai gerinimas

2.2.1. uždavinys. Plėtoti bendruomeninei ir NVO veiklai tinkamą infrastruktūrą

2.2.2. uždavinys. Remti jaunimo ir kitų nevyriausybinių organizacijų iniciatyvas

2.3. tikslas. Viešojo saugumo didinimas

2.3.1. uždavinys. Šviesti ir informuoti visuomenę

2.3.2. uždavinys. Užtikrinti viešąją tvarką ir saugumą

III PRIORITETAS. EKONOMIKOS AUGIMUI PALANKI APLINKA

3.1. tikslas. Modernios rajono infrastruktūros plėtra

3.1.1. uždavinys. Vystyti viešąsias erdves ir infrastruktūrą

3.1.2. uždavinys. Modernizuoti pastatus, gerinant jų energetinį efektyvumą ir skatinant darnų išteklių naudojimą

- 3.1.3. uždavinys. Vykdyti teritorijų, inžinerinės infrastruktūros ir komunalinio ūkio plėtrą
- 3.1.4. uždavinys. Tinkamai prižiūrėti ir sistemingai gerinti susisiekimo infrastruktūrą
- 3.1.5. uždavinys. Išsaugoti kultūros paveldą, vystant veiklą
- 3.1.6. uždavinys. Vykdyti teritorijų planavimą
- 3.2. tikslas. Teritorinės sanglaudos didinimas**
- 3.2.1 uždavinys. Kompleksiškai spręsti gyvenamųjų vietovių problemas
- 3.2.2. uždavinys. Kompleksiškai vystyti ir plėtoti kaimo vietas
- 3.3. tikslas. Pažangaus verslo ir žemės ūkio kūrimas, švarios ir saugios aplinkos išsaugojimas**
- 3.3.1. uždavinys. Gerinti melioracijos statinių būklę ir žemės ūkio veiklos sąlygas
- 3.3.2 uždavinys. Skatinti verslo plėtrą, remti verslo ir žemės ūkio subjektus
- 3.3.3. uždavinys. Vykdyti priemones, nukreiptas į aplinkos išsaugojimą

Pakruojo seniūnijos priemonių planas

eil. nr.	Priemonė	Priemonės aprašymas	Atsakingi vykdytojai, organizatoriai	Laikotarpis	Preliminarus lėšų poreikis, tūkst. Lt	Lėšų šaltiniai
I PRIORITETAS. VISUOMENĖS UGDYMAS: MOKSLAS, KULTŪRA IR SPORTAS						
1.1. tikslas. Aukštos ugdymo kokybės ir mokymosi visą gyvenimą skatinimas						
1.1.1. uždavinys. Teikti kokybiškas, prieinamas ir gyventojų poreikius atitinkančias švietimo paslaugas						
1.1.1.1.	Pakruojo m. „Žemynos“ pagrindinės mokyklos pastato rekonstrukcija (II etapas)	Atliktų viešosios paskirties pastatų modernizacijos dalis	PRSA	2014-2020	2 799,00	SB, VB, ES
1.1.1.2.	Pakruojo „Atžalyno“ gimnazijos atnaujinimas	Pastatytas antistatas, įrengta valgykla, atliktas vidaus patalpų remontas	PRSA	2014-2016	5 000,00	SB, VB, ES
1.1.1.3.	Universalaus laisvalaikio ir papildomo ugdymo centro, esančio L. Giros g. 4, Pakruojis, pritaikymas muzikos mokyklos veiklai	Pritaikytas viešosios paskirties pastatas	PRSA	2014-2020	3 000,00	SB, VB, ES
1.2. tikslas. Kūrybiškumo, sportiškumo ir pilietiškumo skatinimas						
1.2.1. uždavinys. Skatinti kultūrinės veiklos plėtrą						
1.2.1.1.	Pakruojo kultūros centro atnaujinimas	Atnaujintas pastatas	PRSA	2014-2016	1 800,00	SB, VB, ES, KT
1.2.1.2.	Pakruojo J. Paukštelio viešosios bibliotekos atnaujinimas	Atnaujintas pastatas	PRSA	2014-2016	2 100,00	SB, VB, ES, KT
1.2.2. uždavinys. Skatinti mėgėjiško ir profesionalaus sporto plėtrą						
1.2.2.1.	Pakruojo „Atžalyno“ gimnazijos stadiono teritorijos atnaujinimas	Atnaujinta stadiono teritorija	PRSA	2014-2020	1 500,00	SB, VB, ES, KT
1.2.2.2.	Pakruojo „Žemynos“ pagrindinės mokyklos stadiono atnaujinimas	Atnaujinta stadiono teritorija	PRSA	2014-2020	300,00	SB, VB, ES, KT
1.2.2.3.	Pakruojo miesto stadiono atnaujinimas	Atnaujinta stadiono teritorija	PRSA, PRSC	2014-2020	4 000,00	SB, VB, ES, KT
1.2.2.4.	Pakruojo sporto centro pastato atnaujinimas	Atnaujintas viešosios paskirties pastatas	PRSA, PRSC	2014-2020	2 000,00	SB, VB, ES

Eil. nr.	Priemonė	Priemonės aprašymas	Atsakingi vykdytojai, organizatoriai	Laikotarpis	Preliminarus lėšų poreikis, tūkst. Lt	Lėšų šaltiniai
1.2.2.5.	Sporto ir laisvalaikio infrastruktūros prie BMX trasos įrengimas, trasos tobulinimas ir paslaugų plėtra Pakruojo mieste	Įrengta sporto ir laisvalaikio infrastruktūra Atmaujintas sporto inventorius	PRSA, PRSC	2014-2020	3 000,00	SB, VB, ES
1.2.2.6.	Pakruojo dengto sporto maniežo įrengimas	Įrengtas sporto maniežas (futbolo aikštė, lengvaatlečių bėgimo takai, baseinas)	PRSA, PRSC	2014-2020	12 000,00	SB, VB, ES, KT
II PRIORITETAS. VEIKLOS IR SOLIDARIO VISUOMENĖS PLĖTRA						
2.1. filšlas. Socialiai saugios ir sveikos visuomenės formavimas						
2.1.1. uždavinys. Efektyviai organizuoti socialinių paslaugų teikimą						
2.1.1.1.	Pakruojo nestacionarių socialinių paslaugų centro, esančio adresu L.Giros 3D, Pakruojis, infrastruktūros atnaujinimas ir paslaugų plėtra	Atmaujinta įstaigos infrastruktūra ir materialinė bazė (apšilintos sienos ir stogas, pakeisti langai ir durys, sutvarkyti inžineriniai tinklai, pritaikytos bendro naudojimo patalpos) Atmaujintų, naujai teikiamų laikino gyvenimo namų paslaugų sk. Paramos šeimai centro įkūrimas	PRSA, PNSPC	2014-2020	5 000,00	SB, VB, ES
2.1.1.2.	Vaikų dienos centrų infrastruktūros atnaujinimas	Įstaigų, su atmaujinta infrastruktūra ir materialine baze, sk. (pritaikytos patalpos, aplinka, materialinė bazė)	PRSA, NVO, Pakruojo parapiljos	2014-2020	2 000,00	SB, VB, ES
2.1.2.1.	Socialinio būsto, Pakruojo mieste atnaujinimas	2.1.2. uždavinys. Skatinti socialinę integraciją ir teikti kokybiškas paslaugas Atmaujintų socialinių būstų sk.	PRSA	2014-2020	1 000,00	SB, VB, ES
2.1.3.1.	VšĮ Pakruojo rajono pirminės sveikatos priežiūros centro infrastruktūros atnaujinimas ir teikiamų paslaugų gerinimas	2.1.3. uždavinys. Siekti gyventojų sveikatingumo rodiklių gerėjimo, efektyviai organizuojant sveikatos priežiūros įstaigų darbą	PRSA, PPSPC	2014-2020	2 099,00	SB, VB, ES
2.1.3.2.	VšĮ Pakruojo ligoninės pastatų infrastruktūros atnaujinimas ir teikiamų paslaugų gerinimas	Atliktų pastatų modernizacijos darbų dalis, proc.	PRSA, Pakruojo ligoninė	2014-2020	2 500,00	SB, VB, ES
2.1.3.3.	VšĮ Pakruojo ligoninės pritaikymas ambulatorinėms ir stacionarinėms geriatrijos paslaugoms teikti	Naujai teikiamų, pagerintų medicininių paslaugų sk.	PRSA, Pakruojo ligoninė	2014-2020	2 100,00	SB, VB, ES
2.1.3.4.	VšĮ Pakruojo rajono pirminės sveikatos priežiūros centro infrastruktūros atnaujinimas ir teikiamų paslaugų gerinimas bei plėtra	Atliktų pastatų modernizacijos darbų dalis, proc. Įsigytos, atnaujintos medicinos įrangos sk.	PRSA, PPSPC	2014-2020	2 000,00	SB, VB, ES
2.1.3.5.	VšĮ Pakruojo rajono pirminės sveikatos priežiūros centro pritaikymas ambulatorinėms geriatrijos paslaugoms teikti	Naujai teikiamų, pagerintų medicininių paslaugų sk.	PRSA, PPSPC	2014-2020	600,00	SB, VB, ES
2.1.3.6.	VšĮ Pakruojo rajono pirminės sveikatos priežiūros centro greitosios medicinos pagalbos (GMP) infrastruktūros gerinimas	Sutvarkyta ir pritaikyta teritorija Įsigyti 2 GPM automobiliai	PRSA, PPSPC	2014-2020	2 500,00	SB, VB, ES
2.1.3.7.	Pakruojo rajono savivaldybės visuomenės sveikatos biuro veiklos gerinimas ir plėtra	Įgyvendintų projektų sk. Įsteigtų kabinetų ugdymo įstaigose sk. Įsigytų transporto priemonių sk. Atmaujintos informacinių technologijų įrangos sk. Įkurtų nerūkymo zonų sk.	PRSA, VSB	2014-2020	2 000,00	VB, ES, KT
2.2. filšlas. Sąlygų bendruomeninei veiklai gerinimas						
2.2.1. uždavinys. Plėtoti bendruomeninei ir NVO veiklai tinkamą infrastruktūrą						
2.2.1.1.	Jovary k. bendruomenės administracinio pastato statyba (I ir II etapai)	Pastatytas pastatas	PRSA, Pakruojo VVG, kaimo bendruomenės	2014-2015	278,46	SB, VB, ES, KT
2.2.1.2.	Preičiūnų k. bendruomenės namų pritaikymas bendruomenės poreikiams	Atmaujintas pastatas ir pritaikytas bendruomenės poreikiams	PRSA	2018-2020	100,00	SB, VB, ES
2.2.1.3.	Linksmučių k. bendruomenės namų pritaikymas bendruomenės poreikiams	Atmaujintas pastatas ir pritaikytas bendruomenės poreikiams	PRSA, Pakruojo VVG, kaimo bendruomenės	2018-2020	800,00	SB, VB, ES, KT





Eil. nr.	Priemonė	Priemonės aprašymas	Atsakingi vykdytojai, organizatoriai	Laikotarpis	Preliminarus lėšų poreikis, tūkst. Lt	Lėšų šaltiniai
2.2.1.4.	Sporto ir laisvalaikio infrastruktūros modernizavimas ir plėtra Pakruojo mieste	Išrengti, atnaujinti 3 sporto ir laisvalaikio infrastruktūros objektai: - Prie atviro jaunimo centro – 2 vnt. (400,00 tūkst. Lt) - Daugiabučių namų kvartale – 1 vnt. (100,00 tūkst. Lt)	PRSA, miesto bendruomenė	2014-2020	500,00	SB, VB, ES, KT
2.2.1.5.	Lauko treniruoklių įrengimas Pakruojo miesto parke	Išrengti lauko treniruokliai	PRSA, miesto bendruomenė	2014-2020	50,00	SB, VB, ES, KT
2.2.2.1.	Pakruojo atviro jaunimo centro (AJC) steigimas adresu L. Gīros 4, Pakruojis	2.2.2. Remti jaunimo ir kitų nevyriausybinių organizacijų iniciatyvas Isteigtas AJC	PRSA, jaunimo bendruomeninės	2014-2016	850,00	SB, VB, ES, KT
2.3. tikslas. Viešojo saugumo didinimas						
2.3.1. uždavinys. Šviesti ir informuoti visuomenę						
2.3.1.1.	Naujų skelbimų lentų (informacinių stendų) įrengimas Pakruojo mieste	Išrengtos 6 informacinės lentos	PRSA	2014-2020	3,0	SB
2.3.2.1.	Siebjimo kamertų įrengimas Pakruojo mieste	2.3.2. uždavinys Užtikrinti viešąją tvarką ir saugumą Išrengta 10 siebjimo kamertų	PRSA, PRPK	2014-2020	100,00	SB, VB, ES
III PRIORITETAS. EKONOMIKOS AUGIMUI PALANKI APLINKA						
3.1. tikslas. Modernios rajono infrastruktūros plėtra						
3.1.1. uždavinys. Vystyti viešąsias erdves ir infrastruktūrą						
3.1.1.1.	Pakruojo m. Kruojos upės salos ir pakrantėjų pritaikymas viešosioms reikmėms	Sutvarkyti 4 lieptai per Kruojos upę; įrengti laiptai ir šaligatviai; įrengta estrada	PRSA	2014-2020	2 000,00	SB, VB, ES
3.1.2. uždavinys. Modernizuoti pastatus, gerinant jų energetinį efektyvumą ir skatinant darnų išteklių naudojimą						
3.1.2.1.	Pakruojo seniūnijos administracinio pastato modernizavimas	Modernizuotas viešosios paskirties pastatas	PRSA	2014	343,60	SB, VB, ES
3.1.2.2.	Pakruojo vaikų lopšelio-darželio „Saulutė“ modernizavimas	Modernizuotas viešosios paskirties pastatas	PRSA	2014-2015	253,90	SB, VB, ES
3.1.2.3.	Pakruojo rajono savivaldybės administracinio pastato (Kęstučio g. 4, Pakruojis) modernizavimas, pagerinant energetines charakteristikas	Modernizuotas viešosios paskirties pastatas	PRSA	2014-2020	6 000,00	SB, VB, ES
3.1.2.4.	VšĮ Pakruojo ligoninės modernizavimas, pagerinant energetines charakteristikas	Modernizuotas viešosios paskirties pastatas	PRSA, Pakruojo ligoninė	2014-2020	3 500,00	SB, VB, ES
3.1.2.5.	VšĮ Pakruojo pirminės sveikatos priežiūros centro modernizavimas, pagerinant energetines charakteristikas	Modernizuotas viešosios paskirties pastatas	PRSA, PPSPC	2014-2020	2 500,00	SB, VB, ES
3.1.2.6.	Pakruojo rajono savivaldybės administracijos Švietimo centro administracinio pastato modernizavimas, pagerinant energetines charakteristikas	Modernizuotas viešosios paskirties pastatas	PRSA	2014-2020	500,00	SB, VB, ES
3.1.2.7.	Universalaus laisvalaikio ir papildomo ugdymo centro, esančio L. Gīros g. 4, Pakruojis, pastato modernizavimas	Modernizuotas viešosios paskirties pastatas	PRSA	2014-2020	1 000,00	SB, VB, ES
3.1.3. uždavinys. Vykdyti teritorijų, inžinerinės infrastruktūros ir komunalinio ūkio plėtra						
3.1.3.1.	Pakruojo miesto šilumos tiekimo tinklo rekonstrukcija (II etapas)	Modernizuota šilumos tiekimo sistema	PRSA, UAB „Pakruojo šiluma“	2014-2020	280,00	SB, VB, ES, KT
3.1.3.2.	Vandentiekio ir nuotekų tinklų plėtra Pakruojo rajone (Pakruojuje, Klovainiuose, Sigutėnuose, Linkuvoje)	Atnaujinta vandentiekio tinklų (8,829 km) ir nuotekų tinklų (8,719 km) sistemos infrastruktūra	PRSA, UAB „Pakruojo vandentiekis“	2014-2016	5 950,63	SB, VB, ES
3.1.3.3.	Linksmučių k. vandentiekio ir nuotekų infrastruktūros įrengimas ir plėtra	Atnaujinta, įrengta vandentiekio tinklų infrastruktūra (4,5 km), nuotekų sistemos infrastruktūra (7,1 km), „nugeležintas“ vanduo	PRSA, UAB „Pakruojo vandentiekis“	2016-2018	7 200,00	SB, VB, ES
3.1.3.4.	Preičiūnų k. vandentiekio ir nuotekų infrastruktūros įrengimas ir plėtra	Atnaujinta, įrengta vandentiekio ir nuotekų tinklų infrastruktūra (3,0 km)	PRSA, UAB „Pakruojo vandentiekis“	2018-2020	1 000,00	SB, VB, ES

Eil. nr.	Priemonė	Priemonės aprašymas	Atsakingi vykdytojai, organizatoriai	Laikotarpis	Preliminarus lėšų poreikis, tūkst. Lt	Lėšų šaltiniai
3.1.3.5.	Lietaus nuotekų infrastruktūros įrengimas ir plėtra Pakruojo mieste	Įrengta ir atnaujinta lietaus nuotekų infrastruktūros sistema (~10 km)	PRSA	2014-2020	1 500,00	SB, VB, ES
3.1.3.6.	Pakruojo k. lietaus nuotekų infrastruktūros įrengimas ir plėtra	Atnaujinta, įrengta lietaus nuotekų infrastruktūra (2,0 km)	PRSA	2014-2016	300,00	SB,VB, ES
3.1.3.7.	Linksmučių k. lietaus nuotekų infrastruktūros įrengimas ir plėtra	Atnaujinta, įrengta lietaus nuotekų infrastruktūra (2,0 km)	PRSA	2014-2016	300,00	SB,VB, ES
3.1.3.8.	Mažeikiškių k. lietaus nuotekų infrastruktūros įrengimas ir plėtra	Atnaujinta, įrengta lietaus nuotekų infrastruktūra (2,0 km)	PRSA	2014-2016	300,00	SB,VB, ES
3.1.3.9.	Preičiūnų k. lietaus nuotekų infrastruktūros įrengimas ir plėtra	Atnaujinta, įrengta lietaus nuotekų infrastruktūra (2,0 km)	PRSA	2016-2018	300,00	SB,VB, ES
3.1.3.10.	Apšvietimo tinklų atnaujinimas ir plėtra Pakruojo mieste	Įrengtas apšvietimas Pakruojo mieste (~10 km)	PRSA	2014-2020	1 000,00	SB, VB, ES
3.1.3.11.	Kolumbariumo įrengimas Pakruojo seniūnijos Linksmučių civilinėse kapinėse	Įrengtas kolumbariumas	PRSA	2014-2020	500,00	SB, VB, ES
3.1.4.1.	Pakruojo miesto P.Mašiotų gatvės rekonstrukcija	3.1.4. uždaviny. Tinkamai prižiūrėti ir sistemingai gerinti susisiekimo infrastruktūrą Rekonstruotos gatvės ilgis, km Įrengtos asfalto dangos ilgis (~1,6 km): - Sodo bendrijos Ilgosios g. – 0,5 km - Pašilio g. – 0,15km - Šilo g. – 0,3 km - Savanorių g. – 0,3 km - Kranto g. – 0,3 km - Liepto g. – 0,06 km Atnaujintos asfalto dangos ilgis (~6,6 km): - Pieninės g. – 0,176 km - Rožių g. – 0,9 km - Kruojos g. – 0,739 km - Vilniaus g. dalis (nuo Statybinių g. iki Vytauto Didžiojo g.) – 0,1 km - Pramonės g. dalis (nuo UAB „Pakruojo vandentiekis“ įvažiavimo iki Vytauto Didžiojo g. per UAB „Suskystintos dujos“ kiemą) – 0,12 km - Saulėtekio g. – 0,95 km - Pergalės g. – 0,182 km - Dariaus ir Girėno g. – 0,5 km - J.Basanavičiaus g. – 0,3 km - Vilniaus g. dalis (no Dariaus ir Girėno g. iki P.Cvirkos g.) – 0,4 km - Kėstučio g. – 0,35 km - Prof. I.Šimskio g. – 0,6 km - P.Cvirkos g. – 0,6 km - Ryto g. – 0,15 km - Parko g. – 0,25 km - Taikos g. – 0,3 km	PRSA	2014	1 631,30	SB, VB, ES
3.1.4.2.	Gatvių tinklo atnaujinimas ir plėtra Pakruojo mieste	Atnaujinta asfalto danga (0,9 km); atnaujintas apšvietimas Įrengta asfalto danga (0,45 km); atnaujintas apšvietimas Įrengta asfalto danga (0,50 km); atnaujintas apšvietimas Atnaujinta žvyro danga (1,0 km) Atnaujinta žvyro danga (0,6 km) Atnaujinta žvyro danga (0,6 km)	PRSA	2014-2016 2016-2018 2018-2020 2014-2016 2016-2018 2016-2018	850,00 450,00 500,00 500,00 300,00 300,00	SB, VB, ES SB, VB, ES SB, VB, ES SB, VB, ES SB, VB, ES SB, VB, ES
3.1.4.3.	Asfalto dangos atnaujinimas Sodžiaus g. (Sigutėnų k.)		PRSA	2014-2016	850,00	SB, VB, ES
3.1.4.4.	Asfalto dangos įrengimas Medelyno g. (Linksmučių k.)		PRSA	2016-2018	450,00	SB, VB, ES
3.1.4.5.	Asfalto dangos įrengimas Kruojos g. (Linksmučių k.)		PRSA	2018-2020	500,00	SB, VB, ES
3.1.4.6.	Kelio Pakruojo k. – Mažeikiškių k. žvyro dangos atnaujinimas		PRSA	2014-2016	500,00	SB, VB, ES
3.1.4.7.	Kelio Kulyčių k. – Juškiškių k. žvyro dangos atnaujinimas		PRSA	2016-2018	300,00	SB, VB, ES
3.1.4.8.	Kelio Sigutėnų k. – Daugišigalių k. žvyro dangos atnaujinimas		PRSA	2016-2018	300,00	SB, VB, ES

Eil. nr.	Priemonė	Priemonės aprašymas	Atsakingi vykdytojai, organizatoriai	Laikotarpis	Preliminarus lėšų poreikis, tūkst. Lt	Lėšų šaltiniai
3.1.4.9.	Kelio Karasičio k. – Geležinkelio stotis žvyro dangos atnaujinimas	Atmaujinta žvyro danga (0,5 km)	PRSA	2018-2020	250,00	SB, VB, ES
3.1.4.10.	Pėsčiųjų-dviraičių tako aplink Pakruojo miestą, sujungiant su Petrašiūnų k., Paežerų k., Linksmučių k., Jovartų k. ir Pakruojo dvaro sodyba įrengimas	Įrengta pėsčiųjų-dviraičių takų (~ 25 km)	PRSA	2014-2020	7 500,00	SB, VB, ES
3.1.4.11.	Privaziavimų, automobilių stovėjimo aikštelių prie daugiabučių namų ir visuomeninių pastatų atnaujinimas Pakruojo mieste	Atmaujintų privažiavimų ilgis, km	PRSA, bendrijos	2014-2020	2 000,00	SB, VB, ES, KT
3.1.5. uždavinys. Išaugoti kultūros paveldą, vystant veiklą						
3.1.5.1.	Pakruojo sinagogos atnaujinimas ir pritaikymas bendruomenės poreikiams	Atmaujintas kultūros paveldo objektas	PRSA	2014-2016	2 607,20	SB, VB, ES, KT
3.1.5.2.	Senosios gaisrinės pastato atnaujinimas ir pritaikymas bendruomenės poreikiams	Atmaujintas kultūros paveldo objektas	PRSA	2016-2018	2 500,00	SB, VB, ES, KT
3.1.5.3.	Buvusios spaustuovės patalpų atnaujinimas ir pritaikymas bendruomenės poreikiams	Atmaujintas kultūros paveldo objektas	PRSA	2016-2018	700,00	SB, VB, ES, KT
3.1.5.4.	Prof. S. Užinsko memorialinio kambario atnaujinimas	Atmaujintas kultūros paveldo objektas (apsiltinta dalis pastato; pakeisti langai ir durys)	PRSA	2016-2018	70,00	SB, VB, ES, KT
3.1.5.5.	Pakruojo dvaro sodybos objektų atnaujinimas ir pritaikymas turizmo poreikiams Evangelikų bažnyčios (kirche) atnaujinimas bei pritaikymas bendruomenės bei turizmo poreikiams	Atmaujinti kultūros paveldo objektai (Evangelikų bažnyčia (kirche); pieninė)	PRSA	2018-2020	3 000,00	SB, VB, ES, KT
3.1.5.6.	Pakruojo malūno ir jo aplinkos, prieigų sutvarkymo inicijavimas	Atmaujintas kultūros paveldo objektas ir sutvarkyta aplinka (atlikti tvarkybos darbai, sutvarkyta aplinka	PRSA, PJA	2014-2020	200,00	SB, VB, ES, KT
3.1.5.7.	Amatų plėtra, panaudojant vietos amatų tradicijas ir vietos išteklius (teritorinio bendradarbiavimo projektas)	Įkurtas amatų centras Įkurti ekspozicijų sk. Suorganizuoti renginių ir dalyvių juose sk.	PRSA, Pakruojo bendruomenės VVG, kaimo bendruomenės	2014	216,00	SB, ES
3.1.5.8.	Pakruojo dvaro sodybos turistinių paslaugų funkcionalumo užtikrinimas ir plėtra	Suorganizuoti renginių ir dalyvių juose sk. Informacinių straipsnių sk.	PRSA, Pakruojo dvaras, PJA	2014-2020	300,00	ES, KT
3.1.6. uždavinys. Vykdyti teritorijų planavimą						
3.1.6.1	Pakruojo miesto ir Linkuvos mstl. teritorijos žemės sklypų suformavimas prie esamų daugiabučių namų	Parengtų detaliųjų planų sk.	PRSA	2015	158,70	SB, VB, ES
3.2. tikslas. Teritorinės sanglaudos didinimas						
3.2.1. uždavinys. Kompleksiškai spręsti gyvenamųjų vietovių problemas						
3.2.1.1.	Pakruojo miesto kompleksiškas atnaujinimas ir plėtra (tikslinė teritorija)	Atmaujinti Vienybės a., Nepriklausomybės skveras, turgaus aikštė Įrengta estrada ir mažosios architektūros elementai, sutvarkytos prieigos ir sutvarkytos, įrengtos automobilių stovėjimo aikštelės Sutvarkyti garažų ir sandėlių, esančių Vytauto Didžiojo g. statiniai Įrengti, atmaujinti šalinatvartai Vytauto Didžiojo, S. Dariaus ir S. Girėno ir kt. gatvėse, įrengtas, atmaujintas apšvietimas; Atmaujinti želdiniai Pakruojo mieste Atmaujintas viešojo tualeto pastatas Įrengtos, atnaujintos vaikų žaidimo aikštelės	PRSA	2014-2020	30 000,00	SB, VB, ES, KT
3.2.2. uždavinys. Kompleksiškai vystyti ir plėtoti kaimo vietas						
3.2.2.1.	Jovartų k. infrastruktūros ir viešųjų erdvių kompleksiška plėtra	Įrengti šalinatvartai Naujadvario ir Vilties g., atmaujintas apšvietimas	PRSA	2018-2020	500,00	SB, VB, ES, KT






Eil. nr.	Priemonė	Priemonės aprašymas	Atsakingi vykdytojai, organizatoriai	Laikotarpis	Preliminarus lėšų poreikis, tūkst. Lt	Lėšų šaltiniai
3.3. tikslas. Pažangaus verslo ir žemės ūkio kūrimas, svarios ir saugios aplinkos išsaugojimas						
3.3.1. uždavinys. Gerinti melioracijos statinių būklę ir žemės ūkio veiklos sąlygas						
3.3.1.1.	Melioracijos įrenginių atnaujinimas Pakruojo seniūnijoje	Atnaujinti melioracijos įrenginiai	PRSA	2014-2020	375,00	SB,VB, ES
3.3.1.2.	Melioracijos įrenginių remontas Pakruojo seniūnijoje	Suremontuoti melioracijos įrenginiai	PRSA	2014-2020	750,00	VB
3.3.1.3.	Melioracijos įrenginių remontas Pakruojo seniūnijoje	Suremontuoti melioracijos įrenginiai	PRSA	2014-2020	62,50	SB
3.3.2. uždavinys. Skatinti verslo plėtrą, remti verslo ir žemės ūkio subjektus						
3.3.2.1.	Pakruojo VIC veiklos stiprinimas	Įkurta darbo vieta, Suteiktų naujų paslaugų sk.	PRSA	2014-2010	200,00	SB, ES, KT
3.3.2.2.	Pakruojo TIC veiklos stiprinimas	Paruošti nauji turizmo maršrutai Apsilankiusių turistų sk.	PRSA, Pakruojo TIC	2014-2010	300,00	SB, ES, KT
3.3.3. uždavinys. Vykdyti priemones, nukreiptas į aplinkos išsaugojimą						
3.3.3.1.	Buvusios laikinosios dumblo saugojimo aikštelės sutvarkymas Mažeikių k.	Sutvarkyta dumblo aikštelė	PRSA, UAB „Pakruojo vandentiekis“	2014-2010	385,20	SB, VB, ES
IŠ VISO:					160 313,90	tūkst. Lt






5. PAKRUOJO SENIŪNIJA

Eil. nr. (priori- tetas)	Objekto charakteristika	Nuotrauka
1.	Pieninės g., Pakruojis , Pakruojo seniūnija Esama būklė: asfalto danga duobėta, lopyta; šaligatviai patenkinamos būklės; apšvietimas senas.	
2.	Rožių g., Pakruojis , Pakruojo seniūnija Esama būklė: asfalto danga duobėta; šaligatvių nėra; apšvietimo nėra.	
3.	Kruojos g., Pakruojis , Pakruojo seniūnija Esama būklė: asfalto danga duobėta, lopyta; šaligatviai prastos būklės; apšvietimas senas.	
4.	Saulėtekio g., Pakruojis , Pakruojo seniūnija Esama būklė: asfalto danga duobėta, lopyta; šaligatviai prastos būklės; apšvietimas senas.	







Eil. nr. (priori tetas)	Objekto charakteristika	Nuotrauka
5.	Pergalės g., Pakruojis , Pakruojo seniūnija Esama būklė: asfalto danga duobėta, lopyta; šaligatvių nėra; apšvietimas senas.	
6.	Ilgoji g. (sodo bendrija), Pakruojis , Pakruojo seniūnija Esama būklė: gatvės danga – žvyras; danga prastos būklės, duobėta; šaligatvių nėra; apšvietimo nėra.	
7.	Dariaus ir Girėno g., Pakruojis , Pakruojo seniūnija Esama būklė: asfalto danga duobėta, lopyta; apšvietimas senas; šaligatviai patenkinamos būklės.	 
8.	Sodžiaus g., Sigutėnų k. , Pakruojo seniūnija Esama būklė: asfalto danga duobėta, suaižėjusi; šaligatvių nėra; apšvietimas senas.	 






5. PAKRUOJO SENIŪNIJA

Eil. nr. (prioritetas)	Objekto charakteristika	Nuotrauka
9.	Pašilio g., Pakruojis , Pakruojo seniūnija Esama būklė: Dalyje gatvės nėra asfalto dangos; šaligatvių nėra; apšvietimas naujas.	
10.	Medelyno g., Linksmučių k. , Pakruojo seniūnija Esama būklė: gatvės danga – žvyras; danga prastos būklės, duobėta; šaligatvių nėra; apšvietimo nėra.	
11.	Paupio g., Linksmučių k. , Pakruojo seniūnija Esama būklė: gatvės danga – žvyras; danga prastos būklės, duobėta; šaligatvių nėra; apšvietimo nėra.	
12.	Vilniaus gatvė (nuo Dariaus ir Girėno gatvės iki P.Cvirkos gatvės), Pakruojis , Pakruojo seniūnija Esama būklė: asfalto danga prastos būklės, lopyta; šaligatvių nėra; apšvietimas senas.	
13.	Kęstučio g., Pakruojis , Pakruojo seniūnija Esama būklė: asfalto danga prastos būklės, lopyta; šaligatviai patenkinamos būklės; apšvietimas senas.	

Eil. nr. (prioritetas)	Objekto charakteristika	Nuotrauka
13.	<p>Kęstučio g., Pakruojis, Pakruojo seniūnija Esama būklė: asfalto danga prastos būklės, lopyta; šaligatviai patenkinamos būklės; apšvietimas senas.</p>	
14.	<p>Prof. S. Ušinsko g., Pakruojis, Pakruojo seniūnija Esama būklė: dalyje gatvės asfalto danga prastos būklės, lopyta; šaligatvių nėra; apšvietimas senas.</p>	
15.	<p>P.Cvirkos g., Pakruojis, Pakruojo seniūnija Esama būklė: asfalto danga prastos būklės; šaligatvių nėra; apšvietimas senas.</p>	
16.	<p>Ryto g., Pakruojis, Pakruojo seniūnija Esama būklė: asfalto danga labai prastos būklės, duobėta; šaligatvių nėra; apšvietimas senas.</p>	
17.	<p>Parko g., Pakruojis, Pakruojo seniūnija Esama būklė: asfalto danga prastos būklės, suaižėjusi; šaligatvių nėra; apšvietimas senas.</p>	







5. PAKRUOJO SENIŪNIJA

Eil. nr. (prioritetas)	Objekto charakteristika	Nuotrauka
18.	<p>Šilo g., Pakruojis, Pakruojo seniūnija Esama būklė: gatvės danga – žvyras; danga prastos būklės, duobėta; šaligatvių nėra; apšvietimo nėra.</p>	
19.	<p>Savanorių g., Pakruojis, Pakruojo seniūnija Esama būklė: gatvės danga – žvyras; danga prastos būklės, duobėta; šaligatvių nėra; apšvietimo nėra.</p>	
20.	<p>Topolių g., Jovarų k., Pakruojo seniūnija Esama būklė: gatvės danga – žvyras; danga prastos būklės, duobėta; šaligatvių nėra; apšvietimas senas.</p>	
21.	<p>Alyvų g., Preičiūnų k., Pakruojo seniūnija Esama būklė: gatvės danga – žvyras; danga prastos būklės, duobėta; šaligatvių nėra; apšvietimo nėra.</p>	
21.	<p>Alyvų g., Preičiūnų k., Pakruojo seniūnija Esama būklė: gatvės danga – žvyras; danga prastos būklės, duobėta; šaligatvių nėra; apšvietimo nėra.</p>	
22.	<p>Jaunimo g., Preičiūnų k., Pakruojo seniūnija Esama būklė: gatvės danga – žvyras; danga prastos būklės, duobėta; šaligatvių nėra; apšvietimo nėra.</p>	

Eil. nr. (priori tetas)	Objekto charakteristika	Nuotrauka
23.	<p>Taikos g. (nuo Kruojos gatvės), Pakruojis, Pakruojo seniūnija Esama būklė: asfalto danga duobėta, lopyta; šaligatviai tvarkingi; apšvietimas senas.</p>	
24.	<p>Pušyno g., Linksmučių k., Pakruojo seniūnija Esama būklė: asfalto danga prastos būklės, duobėta, suaižėjusi; šaligatvių nėra; apšvietimas senas.</p>	
25.	<p>Beržų g., Mažeikonių k., Pakruojo seniūnija Esama būklė: asfalto danga duobėta; šaligatvių nėra; apšvietimo nėra.</p>	
26.	<p>Alyvų g., Jovarų k., Pakruojo seniūnija Esama būklė: gatvės dangą – žvyras; dangą prastos būklės, duobėta; šaligatvių nėra; apšvietimo nėra.</p>	
27.	<p>Tujų g., Jovarų k., Pakruojo seniūnija Esama būklė: gatvės dangą – žvyras; šaligatvių nėra; apšvietimas senas.</p>	

5. PAKRUOJO SENIŪNIJA

Eil. nr. (prioritetas)	Objekto charakteristika	Nuotrauka
28.	<p>Kranto g., Pakruojis, Pakruojo seniūnija Esama būklė: gatvės danga – žvyras; danga prastos būklės, duobėta; šaligatvių nėra; apšvietimas senas.</p>	
29.	<p>Upės g., Pakruojis, Pakruojo seniūnija Esama būklė: dalyje gatvės nėra asfalto dangos; danga prastos būklės, duobėta; šaligatvių nėra; apšvietimas senas.</p>	
30.	<p>Žemaitės g., Pakruojis, Pakruojo seniūnija Esama būklė: asfalto danga duobėta, lopyta; šaligatvių nėra; apšvietimas naujas; gatvė užtvirta ir tarnauja kaip įvažiavimas į kiemą.</p>	
31.	<p>Lentpjūvės g., Jovaru k., Pakruojo seniūnija Esama būklė: gatvės danga – žvyras; danga prastos būklės, duobėta; šaligatvių nėra; apšvietimo nėra.</p>	





Eil. nr. (prioritetas)	Objekto charakteristika	Nuotrauka
32.	<p>Naujadvario g., Jovaru k., Pakruojo seniūnija Esama būklė: gatvės danga – žvyras; šaligatvių nėra; apšvietimas senas.</p>	
33.	<p>Užusienio g., Jovaru k., Pakruojo seniūnija Esama būklė: gatvės danga – žvyras. danga prastos būklės, duobėta; šaligatvių nėra; apšvietimas senas.</p>	
34.	<p>Ramunių g., Pakruojis, Pakruojo seniūnija Esama būklė: asfalto danga duobėta, lopyta, suaižėjusi; dalyje gatvės šaligatvių nėra, o esantys prastos būklės; apšvietimas senas.</p>	 
35.	<p>Ateities g., Pakruojis, Pakruojo seniūnija Esama būklė: gatvės danga – žvyras; danga prastos būklės, duobėta; šaligatvių nėra; apšvietimo nėra.</p>	
Eil. nr.	Objekto charakteristika	Nuotrauka
1.	<p>Prof. S. Ušinsko memorialinis kambarys (24, 78 dalis gyvenamojo namo su muziejaus patalpomis) Adresas: S.Dariaus ir S.Girėno g. 15, Pakruojis, Pakruojo seniūnija Unikalus nr.: 65, 880-0004-01-1 Esama būklė: pastatas medinis; sienos ir stogas neapšiltinti; langai ir išorės durys seni; dalyje pastato įrengtas muziejus.</p>	







5. PAKRUOJO SENIŪNIJA

Eil. nr.	Objekto charakteristika	Nuotrauka
1.	<p>Prof. S. Ušinsko memorialinis kambarys (24, 78 dalis gyvenamojo namo su muziejaus patalpomis) Adresas: S.Dariaus ir S.Girėno g. 15, Pakruojis, Pakruojo seniūnija Unikalus nr.: 65, 880-0004-01-1 Esama būklė: pastatas medinis; sienos ir stogas neapšiltinti; langai ir išorės durys seni; dalyje pastato įrengtas muziejus.</p>	
2.	<p>Pakruojo nestacionarių socialinių paslaugų centras Adresas: L.Giros g. 3D, Pakruojis, Pakruojo seniūnija Unikalus nr.: 6596-1000-1022 Esama būklė: pastatas plytų mūro; sienos ir stogas neapšiltinti; dalis langų ir išorės durų pakeisti.</p>	
3.	<p>Savivaldybės administracinis pastatas Adresas: Kęstučio g. 4, Pakruojis, Pakruojo seniūnija Unikalus nr.: 6597-8000-3017 Esama būklė: pastatas gelžbetoninių blokų; sienos neapšiltintos; langai ir išorės durys pakeisti.</p>	
4.	<p>Pakruojo „Versmės“ pradinė mokykla Adresas: L. Giros g. 4, Pakruojis, Pakruojo seniūnija Unikalus nr.: 6598-4000-5019; 6598-4000-5022; 6598-4000-5036; 6598-4000-5040 Esama būklė: pastatai gelžbetoninių blokų; sienos ir stogas neapšiltinti; langai ir išorės durys seni .</p>	
4.	<p>Pakruojo „Versmės“ pradinė mokykla Adresas: L. Giros g. 4, Pakruojis, Pakruojo seniūnija Unikalus nr.: 6598-4000-5019; 6598-4000-5022; 6598-4000-5036; 6598-4000-5040 Esama būklė: pastatai gelžbetoninių blokų; sienos ir stogas neapšiltinti; langai ir išorės durys seni .</p>	

Eil. nr.	Objekto charakteristika	Nuotrauka
5.	<p>Pakruojo „Žemynos“ pagrindinė mokykla Adresas: P. Mašiotų g. 1, Pakruojis, Pakruojo seniūnija Unikalus nr.: 6595-8000-7010 Esama būklė: pastatas plytų mūro; sienos neapšiltintos; langai ir išorės durys pakeisti.</p>	
6.	<p>Pakruojo ligoninė Adresas: L. Giros g. 3, Pakruojis, Pakruojo seniūnija Unikalus nr.: 6596-1000-1052 Esama būklė: pastatas plytų mūro. sienos neapšiltintos; dauguma langų ir išorės durys pakeisti.</p>	
7.	<p>Pakruojo r. pirminės sveikatos priežiūros centras Adresas: Basanavičiaus g. 4A, Pakruojis, Pakruojo seniūnija Unikalus nr.: 6596-1000-1030 Esama būklė: pastatas plytų mūro; sienos neapšiltintos; stogas tvarkingas. langai ir išorės durys pakeisti.</p>	
7.	<p>Pakruojo r. pirminės sveikatos priežiūros centras Adresas: Basanavičiaus g. 4A, Pakruojis, Pakruojo seniūnija Unikalus nr.: 6596-1000-1030 Esama būklė: pastatas plytų mūro; sienos neapšiltintos; stogas tvarkingas. langai ir išorės durys pakeisti.</p>	

5. PAKRUOJO SENIŪNIJA

Eil. nr.	Objekto charakteristika	Nuotrauka
8.	<p>Pastatas-skalbykla , Pakruojo r. pirminės sveikatos priežiūros centras Adresas: Basanavičiaus g. 4, Pakruojis, Pakruojo seniūnija Unikalus nr.: 4400-0316-7491, 6596-1000-1010, 6596-1000-1041 Esama būklė: pastatas plytų mūro; sienos ir stogas neapšiltinti; dalis langų ir išorės durų pakeisti.</p>	
9.	<p>Universali dirbtinės dangos aikštelė Adresas: P. Mašiotų g. 45, Pakruojis, Pakruojo seniūnija Unikalus nr.: 6598-1000-2024 Esama būklė: dirbtinės dangos būklė gera.</p>	
10.	<p>Pakruojo „Atžalyno“ gimnazijos dirbtuvės Adresas: P. Mašiotų g. 1, Pakruojis, Pakruojo seniūnija Unikalus nr.: 6595-8000-7042 Esama būklė: pastatas plytų mūro; sienos neapšiltintos; stogas naujai dengtas; langai pakeisti; išorės durys senos.</p>	
11.	<p>Pakruojo dvaro sodybos Evangelikų bažnyčia(kirche) Adresas: Žemdirbių g. 3, Pakruojis, Pakruojo seniūnija Unikalus nr.: 6590-0018-7016 Kultūros paveldo objekto unikalus kodas: 23292 Esama būklė: pastatas medinis, nenaudojamas; sienos pažeistos puvelsio, stogas seno šiferio, langai išdaužyti, durys griūvančios, užkaltos.</p>	

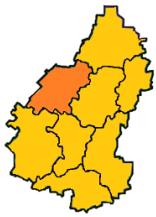
Eil. nr.	Objekto charakteristika	Nuotrauka
11.	<p>Pakruojo dvaro sodybos Evangelikų bažnyčia(kirche) Adresas: Žemdirbių g. 3, Pakruojis, Pakruojo seniūnija Unikalus nr.: 6590-0018-7016 Kultūros paveldo objekto unikalus kodas: 23292 Esama būklė: pastatas medinis, nenaudojamas; sienos pažeistos puvėsio, stogas seno šiferio, langai išdaužyti, durys griūvančios, užkaltos.</p>	
12.	<p>Pakruojo dvaro sodybos pieninė Adresas: Žemdirbių g. 13, Pakruojis, Pakruojo seniūnija Unikalus nr.: 6581-8000-1010 Kultūros paveldo registro unikalus kodas: 23301 Esama būklė: pastatas akmenų ir plytų mūro, griūvantis; stogo, langų ir durų nėra.</p>	 
13.	<p>Senosios gaisrinės pastatas Adresas: Laisvės a. 10, Pakruojis, Pakruojo seniūnija Unikalus nr.: 6592-8004-0014 Kultūros paveldo registro unikalus kodas: 30734 Esama būklė: pastatas plytų mūro, prastos būklės; langai ir durys užkalti; viename pastato gale įrengti garažai.</p>	 
14.	<p>Pakruojo sinagoga Adresas: Kranto g. 8, Pakruojis, Pakruojo seniūnija Unikalus nr.: 6590-0001-0014 Kultūros paveldo registro unikalus kodas: 955 Esama būklė: pastatas medinis, nenaudojamas; statinys prastos būklės, griūvantis; langai ir durys užkalti.</p>	

5. PAKRUOJO SENIŪNIJA

Eil. nr.	Objekto charakteristika	Nuotrauka
14.	<p>Pakruojo sinagoga Adresas: Kranto g. 8, Pakruojis, Pakruojo seniūnija Unikalus nr.: 6590-0001-0014 Kultūros paveldo registro unikalus kodas: 955 Esama būklė: pastatas medinis, nenaudojamas; statinys prastos būklės, griūvantis; langai ir durys užkalti.</p>	
15.	<p>Spaustuvė „Titnagas“ Adresas: Dariaus ir Girėno g. 23, Pakruojis, Pakruojo seniūnija Unikalus nr.: 6590-0000-3031 Kultūros paveldo registro unikalus kodas: 1004 Esama būklė: pastatas plytų mūro; stogas, langai ir durys seni; dalyje pastato įrengti butai.</p>	



6. PAŠVITINIO SENIŪNIJA



Seniūnijos
lokacija



Pašvitinio
herbas

Pašvitinio seniūnija yra Pakruojo rajono šiaurės vakarinėje dalyje, seniūnijos centras – Pašvitinio miestelis. 2001 m. šioje seniūnijoje gyveno 2 265 gyventojai, o 2011 m. – 1 700 gyventojai. 2013 m. seniūnijoje gyveno 1691 gyventojų (25,3 proc. mažiau nei 2001 m. ir 0,5 proc. mažiau nei 2011 m.).

Seniūnija užima 15,7 tūkst. ha. Seniūniją yra 50 gyvenviečių iš kurių stambesnės: Pašvitinio mstl. (seniūnijos centras, 350 gyv.), Pamūšis (296 gyv.), Draudeliai (217 gyv.). Pašvitinio seniūnija suskirstyta į 6 seniūnaitijas: Centro, Draudelių, Mikniūnų, Pamūšio, Peleniškių, Sosdvario.

Seniūnijoje veikia Pašvitinio pagrindinė mokykla, 3 medicinos punktai, Pakruojo J. Paukštelio viešosios bibliotekos 2 filialai (Pašvitinio ir Pamūšio), 2 viešosios interneto prieigos taškai, Pakruojo kultūros centro Pamūšio kultūros namai, Linkuvos kultūros centro Pašvitinio laisvalaikio salė, Pašvitinio Švč. Trejybės bažnyčia, Pamūšio bendruomenės vaikų dienos centras, Pašvitinio pašto skyrius. Seniūnijoje veikia 6 parduotuvės, ŽŪB „Pelaniškiai“, Sosdvario ŽŪK, A. Kvedaro IĮ, UAB „Vėjelis“.

Seniūnijoje aktyviai veikia 4 bendruomenės: Draudelių, Mikniūnų, Pamūšio ir Pašvitinio kaimo bendruomenės.

Seniūnijos teritorijoje yra 91,60 km vietinės reikšmės kelių ir gatvių, 10 veikiančių ir 28 neveikiančios kapinės.

Pašvitinio seniūnijos strategija

I PRIORITETAS. VISUOMENĖS UGDYMAS: MOKSLAS, KULTŪRA IR SPORTAS

1.1. tikslas. Kūrybiškumo, sportiškumo ir pilietiškumo skatinimas

1.1.1. uždavinys. Skatinti kultūrinės veiklos plėtrą

II PRIORITETAS. VEIKLIOS IR SOLIDARIOS VISUOMENĖS PLĖTRA

2.1. tikslas. Sąlygų bendruomenių veiklai gerinimas

2.1.1. uždavinys. Plėtoti bendruomeninei ir NVO veiklai tinkamą infrastruktūrą

2.2. tikslas. Viešojo saugumo didinimas

2.2.1. uždavinys. Šviesti ir informuoti visuomenę

2.2.2. uždavinys. Užtikrinti viešąją tvarką ir saugumą

III PRIORITETAS. EKONOMIKOS AUGIMUI PALANKI APLINKA

3.1. tikslas. Modernios rajono infrastruktūros plėtra

3.1.1. uždavinys. Vystyti viešąsias erdves ir infrastruktūrą

3.1.2. uždavinys. Modernizuoti pastatus, gerinant jų energetinį efektyvumą ir skatinant darnų išteklių naudojimą

3.1.3. uždavinys. Vykdyti teritorijų, inžinerinės infrastruktūros ir komunalinio ūkio plėtrą

3.1.4. uždavinys. Tinkamai prižiūrėti ir sistemingai gerinti susisiekimo infrastruktūrą

3.1.5. uždavinys. Išsaugoti kultūros paveldą, vystant veiklą

3.2. tikslas. Teritorinės sanglaudos didinimas

3.2.1. uždavinys. Kompleksiškai vystyti ir plėtoti kaimo vietas

3.3. tikslas. Pažangaus verslo ir žemės ūkio kūrimas, švarios ir saugios aplinkos išsaugojimas

3.3.1. uždavinys. Gerinti melioracijos statinių būklę ir žemės ūkio veiklos sąlygas







Pašvitinio seniūnijos priemonių planas

Eil. nr.	Priemonė	Priemonės aprašymas	Atsakingi vykdytojai, organizatoriai	Laikotarpis	Preliminarus išėjų poreikis, tūkst. Lt	Išėjų šaltiniai
I PRIORITETAS. VISUOMENĖS UGDYMAS: MOKSLAS, KULTŪRA IR SPORTAS						
1.1. tikslas. Kūrybiškumo, sportiškumo ir pilietiškumo skatinimas						
1.1.1. uždavinys. Skatinti kultūrinės veiklos plėtrą						
1.1.1.1.	Pašvitinio laisvalaikio salės atnaujinimas	Atnaujinta laisvalaikio salė	PRSA	2018-2020	100,00	SB, VB, ES, KT
II PRIORITETAS. VEIKLIOS IR SOLIDARIOS VISUOMENĖS PLĖTRA						
2.1. tikslas. Sąlygų bendruomenių veiklai gerinimas						
2.1.1. uždavinys. Plėtoti bendruomeninei ir NVO veiklai tinkamą infrastruktūrą						
2.1.1.1.	Pašvitinio pagrindinės mokyklos atnaujinimas, įkuriant mokyklą-darželį	Pritaikytos patalpos ikimokykliniui ugdymui	PRSA	2014-2016	1 000,00	SB, VB, ES
2.1.1.2.	Pakruojo kultūros centro Pamūšio kultūros namų pastato atnaujinimas	Atliktas vidaus ir išorės remontas, pakeista stogo danga (kultūros namai, biblioteka, bendruomenės namai, jaunimo sporto salė ir medicinos punktas)	PRSA	2014-2016	800,00	SB, VB, ES
2.1.1.3.	Draudelių k. pastatų, esančių Kaštonų g. 4, teritorijos ir prieigų atnaujinimas bei bendruomenės namų įkūrimas	Atnaujinti pastatai, privažiavimas ir prieigos; įkurti jaunimo, kaimo bendruomenės namai	PRSA, Pakruojo VVG, kaimo bendruomenės	2016-2018	600,00	SB, VB, ES, KT
2.1.1.4.	Sporto salės buvusioje Pamūšio mokykloje atnaujinimas ir įrenginių įsigijimas	Atnaujinta sporto salė, įsigyti sporto įrenginiai	PRSA, Pakruojo VVG, kaimo bendruomenės	2014-2016	50,00	SB, VB, ES, KT
2.1.1.5.	Rekreacinės ir laisvalaikio zonos Draudelių k. centre įrengimas bei pritaikymas bendruomenės poreikiams	Įrengta rekreacinė ir laisvalaikio zona	PRSA, Pakruojo VVG, kaimo bendruomenės	2016-2018	50,00	SB, VB, ES, KT
2.2. tikslas. Viešojo saugumo didinimas						
2.2.1. uždavinys. Šviesti ir informuoti visuomenę						
2.2.1.1.	Naujų skelbimų lentų (informacinių stendų) įrengimas Pašvitinio seniūnijoje	Įrengtos 2 informacinės lentos	PRSA	2014-2020	1,00	SB
2.2.2. uždavinys. Užtikrinti viešąją tvarką ir saugumą						
2.2.2.1.	Stebėjimo kamerų įrengimas Pašvitinio seniūnijoje	Įrengtos 5 stebėjimo kameros	PRSA, PRPK	2014-2020	50,00	SB, VB, ES
III PRIORITETAS. EKONOMIKOS AUGIMUI PALANKI APLINKA						
3.1. tikslas. Modernios rajono infrastruktūros plėtra						
3.1.1. uždavinys. Vystyti viešąsias erdves ir infrastruktūrą						
3.1.1.1.	Polisio zonos prie Pašvitinio mstl. Žvirblinių tvenkinio sutvarkymas, įrengiant maudymosi vietas	Sutvarkyta polisio zona, įrengtos maudymosi vietos	PRSA	2014-2016	200,00	SB, VB, ES
3.1.1.2.	Polisio zonos prie Mikniūnų k. tvenkinio sutvarkymas, įrengiant maudymosi vietas	Sutvarkyta polisio zona, įrengtos maudymosi vietos, sporto aikštynas	PRSA	2016-2018	200,00	SB, VB, ES
3.1.2. uždavinys. Modernizuoti pastatus, gerinant jų energetinį efektyvumą ir skatinant darnų išteklių naudojimą						
3.1.2.1.	Pašvitinio seniūnijos administracinio pastato modernizavimas, pagerinant pastato energetines charakteristikas	Apšiltintas pastato stogas ir sienos, pakeisti langai ir durys	PRSA	2018-2020	1 000,00	SB, VB, ES
3.1.3. uždavinys. Vykdyti teritorijų, inžinerinės infrastruktūros ir komunalinio ūkio plėtrą						
3.1.3.1.	Pašvitinio mstl. vanden tiekio ir nuotekų infrastruktūros įrengimas ir plėtra	Atnaujinta, įrengta vanden tiekio tinklų infrastruktūra (2,6 km), nuotekų sistemos infrastruktūra (4,8 km)	PRSA, UAB „Pakruojo vandentiekis“	2018-2020	5 000,00	SB, VB, ES
3.1.3.2.	Pamūšio k. vanden tiekio ir nuotekų infrastruktūros įrengimas	Atnaujinta, įrengta vanden tiekio tinklų infrastruktūra (3,2 km), nuotekų sistemos infrastruktūra (3,5 km)	PRSA, UAB „Pakruojo vandentiekis“	2018-2020	4 500,00	SB, VB, ES

Eil. nr.	Priemonė	Priemonės aprašymas	Atsakingi vykdytojai, organizatoriai	Laikotarpis	Preliminarus lėšų poreikis, tūkst. Lt	Lėšų šaltiniai
3.1.3.3.	Draudelių k. vandentiekio ir nuotekų infrastruktūros įrengimas bei vandens „nugeležinimas“	Atmaujinta, įrengta vandentiekio tinklų ir nuotekų sistemos infrastruktūra (3,0 km), „nugeležintas“ vanduo	PRSA, UAB „Pakruojo vandentiekis“	2018-2020	1 000,00	SB, VB, ES
3.1.3.4.	Mikniūnų k. vandentiekio ir nuotekų infrastruktūros įrengimas bei vandens „nugeležinimas“	Atmaujinta, įrengta vandentiekio tinklų ir nuotekų sistemos infrastruktūra (2,7 km), „nugeležintas“ vanduo	PRSA, UAB „Pakruojo vandentiekis“	2018-2020	900,00	SB, VB, ES
3.1.3.5.	Pamūšio k. lietaus nuotekų infrastruktūros įrengimas ir plėtra	Atmaujinta, įrengta lietaus nuotekų infrastruktūra (2,5 km)	PRSA	2014-2016	375,00	SB, VB, ES
3.1.3.6.	Draudelių k. lietaus nuotekų infrastruktūros įrengimas ir plėtra	Atmaujinta, įrengta lietaus nuotekų infrastruktūra (2,5 km)	PRSA	2016-2018	375,00	SB, VB, ES
3.1.3.7.	Binėnų k. ir Kalevų k. apšvietimo įrengimas	Įrengtas apšvietimas (1,6 km)	PRSA, bendruomenės	2014-2020	24,00	SB, VB, ES, KT
3.1.3.8.	Pamūšio k. ir Draudelių k. apšvietimo atnaujinimas	Atmaujintas apšvietimas (9,6 km)	PRSA, bendruomenės	2014-2020	120,00	SB, VB, ES, KT
3.1.3.9.	Mikniūnų k. kapinių teritorijos ir prieigų atnaujinimas	Sutvarkyta kapinių teritorija, atmaujinta tvora, įrengtos stovėjimo aikštelės, atmaujintas privažiavimas	PRSA	2014-2016	30,00	SB
3.1.3.10.	Pociūnų k. kapinių teritorijos ir prieigų atnaujinimas	Sutvarkyta kapinių teritorija, atmaujinta tvora, įrengtos stovėjimo aikštelės, atmaujintas privažiavimas	PRSA	2018-2020	30,00	SB
3.1.3.11.	Titonių k. kapinių teritorijos ir prieigų atnaujinimas	Sutvarkyta kapinių teritorija, atmaujinta tvora, įrengtos stovėjimo aikštelės, atmaujintas privažiavimas	PRSA	2018-2020	30,00	SB
3.1.4. uždavinys. Tinkamai prižiūrėti ir sistemingai gerinti susisiekimo infrastruktūrą						
3.1.4.1.	Asfalto dangos įrengimas Burniškių g. (Pamūšio k.)	Įrengta asfalto danga (0,6 km); įrengtas apšvietimas	PRSA	2014-2016	800,00	SB, VB, ES
3.1.4.2.	Asfalto dangos įrengimas Švitinio g. (Pašvitinio mstl.)	Įrengta asfalto danga (0,65 km)	PRSA	2016-2018	600,00	SB, VB, ES
3.1.4.3.	Asfalto dangos įrengimas Naujapamūšio g. (Pamūšio k.)	Įrengta asfalto danga (0,4 km)	PRSA	2016-2018	400,00	SB, VB, ES
3.1.4.4.	Asfalto dangos įrengimas Želėtų g. (Pamūšio k.)	Įrengta asfalto danga (0,4 km)	PRSA	2018-2020	400,00	SB, VB, ES
3.1.4.5.	Peludžių kaimo kelio žvyro dangos atnaujinimas	Atmaujinta žvyro danga (1,2 km); įrengtas apšvietimas	PRSA	2014-2016	550,00	SB, VB, ES
3.1.4.6.	Žvyro dangos atnaujinimas Kranto g. (Pamūšio k.)	Atmaujinta žvyro danga (0,7 km); įrengtos pralaidos	PRSA	2016-2018	300,00	SB, VB, ES
3.1.4.7.	Kelio Peleliškių-Kalnuočiai-Sodeliškis žvyro dangos atnaujinimas	Atmaujinta žvyro danga (2,8 km)	PRSA	2018-2020	800,00	SB, VB, ES
3.1.5. uždavinys. Išsaugoti kultūros paveldą, vystant veiklą						
3.1.5.1.	Pašvitinio malūno atnaujinimas ir muziejaus įkūrimas	Atmaujintas kultūros paveldo objektas ir įkurtas muziejus	PRSA	2014-2016	350,00	SB, VB, ES, KT
3.1.5.2.	Mikniūnų k. Karčemos ir kalvės pastatų atnaujinimas ir pritaikymas bendruomenės veiklai	Atmaujinti kultūros paveldo objektai (pakeisti stogas, langai, durys, sutvarkytos grūtvandžio stenos)	PRSA	2018-2020	800,00	SB, VB, ES, KT
3.2. fikšlas. Teritorinės sanglaudos didinimas						
3.2.1. uždavinys. Kompleksiškai vystyti ir plėtoti kaimo vietoves						
3.2.1.1.	Pakruojo rajono kaimo gyvenamųjų vietovių infrastruktūros kompleksiška plėtra (II etapas)	Kompleksiškai sutvarkytos 2 viešosios erdvės – Rozalimo mstl. ir Pašvitinio mstl.(atliktų darbų dalis, proc.)	PRSA	2014-2015	1 563,20	SB, VB, ES, KT
3.2.1.2.	Pašvitinio mstl. infrastruktūros ir viešųjų erdvių kompleksiška plėtra	Atmaujinta turgaus aikštė ir prieigos, atmaujintas miestelio apšvietimas, sutvarkyta kapinių teritorija ir prieigos, atmaujinta lietaus nuotekų infrastruktūra	PRSA	2018-2020	1 500,00	SB, VB, ES, KT
3.3. fikšlas. Gerinti melioracijos statinių būklę ir žemės ūkio veiklos sąlygas						
3.3.1. uždavinys. Gerinti melioracijos statinių būklę ir žemės ūkio veiklos sąlygas						
3.3.1.1.	Melioracijos įrenginių atnaujinimas Pašvitinio seniūnijoje	Atmaujinti melioracijos įrenginiai	PRSA	2014-2020	375,00	SB, VB, ES
3.3.1.2.	Melioracijos įrenginių remontas Pašvitinio seniūnijoje	Suremontuoti melioracijos įrenginiai	PRSA	2014-2020	750,00	VB
3.3.1.3.	Melioracijos įrenginių remontas Pašvitinio seniūnijoje	Suremontuoti melioracijos įrenginiai	PRSA	2014-2020	62,50	SB

25 685,70 tūkst. Lt

IŠ VISO:

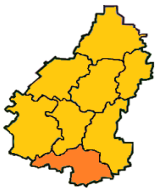
Eil. nr. (priori- tetas)	Objekto charakteristika	Nuotrauka
1.	Burniškių g., Pamūšio k. , Pašvitinio seniūnija Esama būklė: asfalto danga suaižėjusi, duobėta; dalis gatvės – žvyras; šaligatvių nėra; apšvietimas senas.	
2.	Peluodžių k. gatvė, Pašvitinio seniūnija Esama būklė: gatvės danga – žvyras; šaligatvių nėra; apšvietimo nėra.	
3.	Švitinio g., Pašvitinys , Pašvitinio seniūnija Esama būklė: gatvės danga – žvyras; danga duobėta; šaligatvių nėra; apšvietimo nėra.	
4.	Naujapamūšio g., Pamūšio k. , Pašvitinio seniūnija Esama būklė: dalis gatvės – žvyras; danga duobėta; šaligatvių nėra; apšvietimo nėra.	
5.	Želčių g., Pamūšio k. , Pašvitinio seniūnija Esama būklė: gatvės danga – žvyras; danga duobėta; šaligatvių nėra; apšvietimo nėra.	
6.	Kranto g., Pamūšio k. , Pašvitinio seniūnija Esama būklė: gatvės danga – žvyras; danga duobėta; šaligatvių nėra; apšvietimo nėra.	

6. PAŠVITINIO SENIŪNIJA

Eil. nr.	Objekto charakteristika	Nuotrauka
1.	<p>Administracinis pastatas Adresas: Jonišio g. 3, Pašvitinys, Pašvitinio seniūnija Unikalus nr.: 6597-3019-8010 Esama būklė: pastatas plytų mūro; sienos ir stogas neapšiltinti. dalis langų pakeista; išorės durys senos; pastate įsikūrę: seniūnija, biblioteka, paštas, policijos nuovada, kredito unija.</p>	
2.	<p>Pastatas Adresas: Mokyklos g. 12, Pamūšio k., Pašvitinio seniūnija Unikalus nr.: 6596-3006-3012 Esama būklė: pastatas plytų mūro; sienos ir stogas neapšiltinti; maža dalis langų ir išorės durų pakeisti; pastatu naudojasi Pamūšio kaimo bendruomenė.</p>	
3.	<p>Pastatas Adresas: Mokyklos g. 21, Pamūšio k., Pašvitinio seniūnija Esama būklė: pastatas plytų mūro; sienos ir stogas neapšiltinti; dalis langų pakeista; išorės durys senos. pastatu naudojasi biblioteka ir kultūros namai.</p>	
4.	<p>Pašvitinio pagrindinės mokyklos stadionas Adresas: Pašvitinys, Pašvitinio seniūnija Esama būklė: stadiono būklė labai bloga; bėgimo takeliai apaugę žole.</p>	



7. ROZALIMO SENIŪNIJA



Seniūnijos
lokacija



Rozalimo
herbas

Rozalimo seniūnija yra piečiausia Pakruojo rajono seniūnija, kurios centras – Rozalimo miestelis. 2001 m. šioje seniūnijoje gyveno 2 764 gyventojai, o 2011 m. – 2 175 gyventojai. 2013 m. seniūnijoje gyveno 2252 gyventojai (3,5 proc. daugiau nei 2011 m., tačiau 18,5 proc. mažiau nei 2001 m.).

Seniūnija užima 15,12 tūkst. ha, joje yra 44 kaimai, iš kurių 11-oje nebėra gyventojų. Stambesnės gyvenvietės: Rozalimo mstl. (seniūnijos centras, 750 gyv.), Plaučiškiai (288 gyv.), Žvirbloniai (266 gyv.). Rozalimo seniūnija suskirstyta į 4 seniūnaitijas: Medikonių, Plaučiškių, Rozalimo, Žvirblonių.

Seniūnijoje veikia Rozalimo vidurinė mokykla su filialais, Rozalimo ir Žvirblonių vaikų darželiai, Rozalimo ambulatorija, 2 medicinos punktai, Pakruojo kultūros centro Rozalimo kultūros namai, Plaučiškių ir Medikonių laisvalaikio salės, Pakruojo J.Paukštelio bibliotekos 4 filialai (Rozalimo, Medikonių, Plaučiškių, Žvirblonių), Rozalimo girininkija, Pakruojo ūkininkų kredito unijos Rozalimo skyrius, Rozalimo paštas, parduotuvės, Rozalimo miestelio kraštotyros ir vidurinės mokyklos muziejai, Rozalimo Švč. Mergelės Marijos vardo bažnyčia. Rozalimo teritorijoje yra keletas didesnių ūkininkų ūkių: J. Jurgeliūno, R. Janušausko, A. Vilkūno, K. Baltėno, L. Žylienės ir kt. Yra dvi žemės ūkio bendrovės (Žvirblonių ŽŪB ir UAB „Žalgirio“).

Seniūnijoje susikūrusios šios bendruomenės: Žalgirio bendruomenė, Plaučiškių kaimo ir aplinkinių kaimų bendruomenė, Žvirblonių kaimo ir Rozalimo miestelio bendruomenės. Seniūnijoje veikia laisvalaikio klubas „Rozalinas“, „Bočių“ sąjunga, moterų klubas „Medeina“, Medikonių jaunimo sporto klubas.

Seniūnijos teritorijoje yra 96,70 km vietinės reikšmės kelių ir gatvių, 13 kapinių.

Rozalimo seniūnijos strategija

I PRIORITETAS. VISUOMENĖS UGDYMAS: MOKSLAS, KULTŪRA IR SPORTAS

1.1. tikslas. Kūrybiškumo, sportiškumo ir pilietiškumo skatinimas

- 1.1.1. uždavinys. Skatinti kultūrinės veiklos plėtrą
- 1.1.2. uždavinys. Skatinti mėgėjiško ir profesionalaus sporto plėtrą

II PRIORITETAS. VEIKLIOS IR SOLIDARIOS VISUOMENĖS PLĖTRA

2.1. tikslas. Socialiai saugios ir sveikos visuomenės formavimas

- 2.1.1. uždavinys. Efektyviai organizuoti socialinių paslaugų teikimą

2.2. tikslas. Sąlygų bendruomenių veiklai gerinimas

- 2.2.1. uždavinys. Plėtoti bendruomeninei ir NVO veiklai tinkamą infrastruktūrą
- 2.2.2. uždavinys. Remti jaunimo ir kitų nevyriausybinių organizacijų iniciatyvas

2.3. tikslas. Viešojo saugumo didinimas

- 2.3.1. uždavinys. Šviesti ir informuoti visuomenę
- 2.3.2. uždavinys. Užtikrinti viešąją tvarką ir saugumą

III PRIORITETAS. EKONOMIKOS AUGIMUI PALANKI APLINKA

3.1. tikslas. Modernios rajono infrastruktūros plėtra

- 3.1.1. uždavinys. Vystyti viešąsias erdves ir infrastruktūrą
- 3.1.2. uždavinys. Modernizuoti pastatus, gerinant jų energetinį efektyvumą ir skatinant darnų išteklių naudojimą
- 3.1.3. uždavinys. Vykdyti teritorijų, inžinerinės infrastruktūros ir komunalinio ūkio plėtrą
- 3.1.4. uždavinys. Tinkamai prižiūrėti ir sistemingai gerinti susisiekimo infrastruktūrą

3.2. tikslas. Teritorinės sanglaudos didinimas

- 3.2.1. uždavinys. Kompleksiškai vystyti ir plėtoti kaimo vietas

3.3. tikslas. Pažangaus verslo ir žemės ūkio kūrimas, švarios ir saugios aplinkos išsaugojimas

- 3.3.1. uždavinys. Gerinti melioracijos statinių būklę ir žemės ūkio veiklos sąlygas

Rozalimo seniūnijos priemonių planas







Eil. nr.	Priemonė	Priemonės aprašymas	Atsakingi vykdytojai, organizatoriai	Laikotarpis	Preliminarus lėšų poreikis, tūkst. Lt	Lėšų šaltiniai
I PRIORITETAS. VISUOMENĖS UGDYMAS: MOKSLAS, KULTŪRA IR SPORTAS						
1.1.1. tikslas. Kūrybiškumo, sportiškumo ir pilietiškumo skatinimas						
1.1.1.1. uždavinys. Skatinti kultūrinės veiklos plėtrą						
1.1.1.2.	Rozalimo kultūros namų pastato ataujinimas	Ataujintas pastatas	PRSA	2016-2018	700,00	SB,VB, ES
1.1.2. uždavinys. Skatinti mėgėjiško ir profesionalaus sporto plėtrą						
1.1.2.1.	Rozalimo vidurinės mokyklos stadiono teritorijos sutvarkymas	Sutvarkyta stadiono teritorija	PRSA	2014-2016	200,00	SB,VB, ES
II PRIORITETAS. VEIKLOS IR SOLIDARIOS VISUOMENĖS PLĖTRA						
2.1. tikslas. Socialiai saugios ir sveikos visuomenės formavimas						
2.1.1. uždavinys. Efektyviai organizuoti socialinių paslaugų teikimą						
2.1.1.1.	Rozalimo Švč. Mergelės Marijos vardo parapijos Senjorų namų įkūrimas	Įkurti senjorų namai	Rozalimo Švč. M.Marijos Vardo parapija	2014-2015	2 200,00	VB, ES, KT
2.2. tikslas. Sąlygų bendruomenių veiklai gerinimas						
2.2.1. uždavinys. Plėtoti bendruomeninei ir NVO veiklai tinkamą infrastruktūrą						
2.2.1.1.	Viešosios infrastruktūros plėtra Pakruojo raj. Rozalimo mstl. (tęstinis projektas)	Atlikta vaikų darželio pastato modernizacijos darbų dalis (proc.) Žmonėms su negalia pritaikytų pastatų sk.	PRSA	2014-2016	839,00	SB,VB, ES
2.2.1.2.	Plaučiškių kultūros įstaigos pastato ataujinimas ir pritaikymas bendruomenės poreikiams	Ataujintas pastatas ir pritaikytas bendruomenės poreikiams (kultūros namai, biblioteka, medicinos punktas, bendruomenės namai)	PRSA	2014-2016	200,00	SB,VB, ES
2.2.1.3.	Žvirblonių vaikų darželio pastato ataujinimas ir pritaikymas bendruomenės poreikiams	Ataujintas pastatas ir pritaikytas bendruomenės poreikiams (vaikų darželis, medicinos punktas, kultūros namai, biblioteka)	PRSA	2016-2018	1 000,00	SB,VB, ES
2.2.1.4.	Medikonų kultūros įstaigos pastato ataujinimas ir pritaikymas bendruomenės poreikiams	Ataujintas pastatas ir pritaikytas bendruomenės poreikiams (kultūros namai, biblioteka, medicinos punktas, bendruomenės namai)	PRSA	2018-2020	500,00	SB,VB, ES
2.2.1.5.	Medikonų k. sporto ir laisvalaikio erdvės sutvarkymas	Sutvarkyta sporto ir laisvalaikio erdvė	PRSA, Pakruojo VVG, kaimo bendruomenės	2018-2020	50,00	SB,VB, ES, KT
2.2.2. uždavinys. Remti jaunimo ir kitų nevyriausybinių organizacijų iniciatyvas						
2.2.1.1.	Neformalaus ugdymo padalinio steigimas Rozalimo mstl.	Įsteigtas neformalaus ugdymo padalinys	PRSA	2018-2020	100,00	SB,VB
2.3. tikslas. Viešojo saugumo didinimas						
2.3.1. uždavinys. Šviesti ir informuoti visuomenę						
2.3.1.1.	Naujų skelbimų lentų (informacinių stendų) įrengimas Rozalimo seniūnijoje	Įrengtos 2 informacinės lentos	PRSA	2014-2020	1,00	SB
2.2.2. uždavinys. Užtikrinti viešąją tvarką ir saugumą						
2.3.2.1.	Stebėjimo kamerų įrengimas Rozalimo seniūnijoje	Įrengtos 5 stebėjimo kameros	PRSA, PRPK	2014-2020	50,00	SB, VB, ES
III PRIORITETAS. EKONOMIKOS AUGIMUI PALANKI APLINKA						
3.1. tikslas. Modernios rajono infrastruktūros plėtra						
3.1.1. uždavinys. Vystyti viešąsias erdves ir infrastruktūrą						
3.1.1.1.	Pliažo Paežerių k. sutvarkymas	Sutvarkytas pliažas	PRSA	2014-2016	200,00	SB,VB, ES
3.1.1.2.	Plaučiškių k. maudymosi vietų ir rekreacinės zonos įrengimas	Įrengtos maudymosi vietos ir rekreacinė zona	PRSA	2016-2020	200,00	SB,VB, ES
3.1.1.3.	Žvirblonių k. maudymosi vietų ir rekreacinės zonos įrengimas	Įrengtos maudymosi vietos ir rekreacinė zona	PRSA	2016-2018	200,00	SB,VB, ES

Eil. nr.	Priemonė	Priemonės aprašymas	Atsakingi vykdytojai, organizatoriai	Laikotarpis	Preliminarus lėšų poreikis, tūkst. Lt	Lėšų šaltiniai
3.1.2. uždavinys. Modernizuoti pastatus, gerinant jų energetinį efektyvumą ir skatinant darnų išteklių naudojimą						
3.1.2.1.	Biokuro katilų įrengimas Pakruojo rajono Medikonių laisvalaikio salės pastate	Modernizuotas viešosios paskirties pastatas	PRSA	2014	205,50	SB, VB, ES
3.1.2.2.	Biokuro katilų įrengimas Pakruojo rajono Žvirblonių vaikų darželio pastate	Modernizuotas viešosios paskirties pastatas	PRSA	2014	133,90	SB, VB, ES
3.1.2.3.	Rozalimo seniūnijos administracinio pastato modernizavimas, pagerinant pastato energetines charakteristikas	Atnaujintas ir apšiltintas pastatas	PRSA	2016–2018	1 000,00	SB, VB, ES
3.1.3. uždavinys. Vykdyti teritorijų, inžinerinės infrastruktūros ir komunalinio ūkio plėtrą						
3.1.3.1.	Rozalimo mstl. vandentiekio ir nuotekų infrastruktūros įrengimas ir plėtra	Atnaujinta, įrengta vandentiekio tinklų infrastruktūra (5,8 km), nuotekų sistemos infrastruktūra (7,8 km), „nugeležintas“ vanduo	PRSA, UAB „Pakruojo vandentiekis“	2014–2016	9 000,00	SB, VB, ES
3.1.3.2.	Padubysio k. vandentiekio ir nuotekų infrastruktūros įrengimas ir plėtra	Atnaujinta, įrengta vandentiekio tinklų infrastruktūra (0,6 km), nuotekų sistemos infrastruktūra (2,3 km), „nugeležintas“ vanduo	PRSA, UAB „Pakruojo vandentiekis“	2014–2016	1 800,00	SB, VB, ES
3.1.3.3.	Medikonų k. vandentiekio ir nuotekų infrastruktūros įrengimas ir plėtra	Atnaujinta, įrengta vandentiekio ir nuotekų tinklų infrastruktūra (2,5 km), „nugeležintas“ vanduo	PRSA, UAB „Pakruojo vandentiekis“	2018–2020	850,00	SB, VB, ES
3.1.3.4.	Plaučiškių k. lietaus nuotekų infrastruktūros įrengimas ir plėtra	Atnaujinta, įrengta lietaus nuotekų infrastruktūra (2,0 km)	PRSA	2014–2016	300,00	SB, VB, ES
3.1.3.5.	Medikonų k. lietaus nuotekų infrastruktūros įrengimas ir plėtra	Atnaujinta, įrengta lietaus nuotekų infrastruktūra (2,0 km)	PRSA	2016–2018	300,00	SB, VB, ES
3.1.3.6.	Plaučiškių ir Medikonių k. apšvietimo atnaujinimas	Atnaujintas apšvietimas (5,5 km)	PRSA, bendruomenės	2014–2020	65,00	SB, VB, ES, KT
3.1.3.7.	Meldinių ir Batiškių k. apšvietimo įrengimas	Įrengtas apšvietimas (3,5 km)	PRSA, bendruomenės	2014–2020	53,00	SB, VB, ES, KT
3.1.4. uždavinys. Tinkamai prižiūrėti ir sistemingai gerinti susisiekimo infrastruktūrą						
3.1.4.1.	Asfalto dangos atnaujinimas Pušyno g. (Rozalimo mstl.)	Atnaujinta asfalto danga (0,88 km); įrengti šaligatviai (0,88 km); atnaujintas apšvietimas	PRSA	2014–2016	800,00	SB, VB, ES
3.1.4.2.	Asfalto dangos Žalgirio g. įrengimas (Medikonų k.)	Įrengta asfalto danga (0,25 km); įrengti šaligatviai (0,25 km); atnaujintas apšvietimas	PRSA	2014–2016	250,00	SB, VB, ES
3.1.4.3.	Asfalto dangos Rozalimo g. atnaujinimas (Žvirblonių k.)	Atnaujinta asfalto danga (0,84 km); įrengti šaligatviai (0,84 km)	PRSA	2016–2018	700,00	SB, VB, ES
3.1.4.4.	Asfalto dangos Parko g. atnaujinimas (Plaučiškių k.)	Atnaujinta asfalto danga (0,25 km); įrengti šaligatviai (0,25 km); atnaujintas apšvietimas	PRSA	2016–2018	200,00	SB, VB, ES
3.1.4.5.	Asfalto dangos Kapų g. atnaujinimas (Rozalimo mstl.)	Atnaujinta asfalto danga (0,36 km); įrengti šaligatviai (0,36 km); atnaujintas apšvietimas	PRSA	2018–2020	225,00	SB, VB, ES
3.1.4.6.	Asfalto dangos Nėries g. atnaujinimas (Rozalimo mstl.)	Atnaujinta asfalto danga (0,31 km); įrengti šaligatviai (0,31 km); atnaujintas apšvietimas	PRSA	2018–2020	225,00	SB, VB, ES
3.1.4.7.	Kelio Padubysys-Rokoniai žvyro dangos atnaujinimas	Atnaujinta žvyro danga (2,00 km)	PRSA	2014–2017	1 000,00	SB, VB, ES
3.1.4.8.	Kelio Plaučiškiai-Žvirbloniai žvyro dangos atnaujinimas	Atnaujinta žvyro danga (2,00 km)	PRSA	2014–2020	800,00	SB, VB, ES
3.2. fikšlas. Teritorinės sanglaudos didinimas						
3.2.1. Kompleksiškai vystyti ir plėtoti kaimo vietas						
3.2.1.1.	Pakruojo rajono kaimo gyvenamųjų vietovių infrastruktūros kompleksiška plėtra (II etapas)	Kompleksiškai sutvarkytos 2 viešosios erdvės – Rozalimo mstl. ir Pašvitinio mstl. (atliktų darbų dalis, proc.)	PRSA	2014–2015	1 563,20	SB, VB, ES, KT
3.2.1.2.	Rozalimo mstl. infrastruktūros ir viešųjų erdvių kompleksiška plėtra	Atnaujinta turgaus aikštė ir prieigos, atnaujintas miestelio apšvietimas, sutvarkyta kapinių teritorija ir prieigos, atnaujinta lietaus nuotekų infrastruktūra, sutvarkytas sporto aikštynas, įrengti lauko treniruokliai	PRSA	2016–2018	1 500,00	SB, VB, ES, KT

Eil. nr.	Priemonė	Priemonės aprašymas	Atsakingi vykdytojai, organizatoriai	Laikotarpis	Preliminarus išlų poreikis, tūkst. Lt	Išlų šaltiniai
3.3. tikslas. Pažangaus verslo ir žemės ūkio kūrimas, švarios ir saugios aplinkos išsaugojimas						
3.3.1. uždavinys. Gerinti melioracijos statinių būklę ir žemės ūkio veiklos sąlygas						
3.3.1.1.	Padubysio tvenkinio hidrotechninių įrenginių ir statinių atnaujinimas	Atnaujinti hidrotechniniai įrenginiai ir statiniai	PRSA	2014-2016	1 000,00	SB, VB, ES
3.3.1.2.	Melioracijos įrenginių atnaujinimas Rozalimo seniūnijoje	Atnaujinti melioracijos įrenginiai	PRSA	2014-2020	375,00	SB,VB, ES
3.3.1.3.	Melioracijos įrenginių remontas Rozalimo seniūnijoje	Suremontuoti melioracijos įrenginiai	PRSA	2014-2020	750,00	VB
3.3.1.4.	Melioracijos įrenginių remontas Rozalimo seniūnijoje	Suremontuoti melioracijos įrenginiai	PRSA	2014-2020	62,50	SB
IŠ VISO:					29 598,10	tūkst. Lt

7. ROZALIMO SENIŪNIJA

Eil. nr. (priori- tetas)	Objekto charakteristika	Nuotrauka
1.	<p>Žalgirio g., Medikonių k., Rozalimo seniūnija Esama būklė: gatvės danga – asfaltas, žvyras. danga duobėta; šaligatvių nėra; apšvietimas senas.</p>	
2.	<p>Pušyno g., Rozalimas, Rozalimo seniūnija Esama būklė: danga suaižėjusi, duobėta; dalis gatvės – žvyras; šaligatvių nėra; apšvietimas senas.</p>	
3.	<p>Rozalimo g., Žvirblonių k., Rozalimo seniūnija Esama būklė: asfalto danga suaižėjusi, duobėta; šaligatvių nėra; apšvietimas senas.</p>	
4.	<p>Tvenkinio g., Plaučiškių k., Rozalimo seniūnija Esama būklė: asfalto danga suaižėjusi, duobėta, lopyta; šaligatvių nėra; apšvietimas senas.</p>	
5.	<p>Simaniškių g., Žvirblonių k., Rozalimo seniūnija Esama būklė: asfalto danga suaižėjusi, duobėta, lopyta; šaligatvių nėra; apšvietimo nėra.</p>	
6.	<p>S. Neries g., Rozalimas, Rozalimo seniūnija Esama būklė: gatvės danga – žvyras; danga duobėta; šaligatvių nėra; apšvietimas senas.</p>	


Eil. nr. (priori tetas)	Objekto charakteristika	Nuotrauka
7.	Parko g., Rozalimas , Rozalimo seniūnija Esama būklė: dalis gatvės žvyras; šaligatvių nėra; apšvietimas senas.	
8.	Daugyvenės g., Rozalimas , Rozalimo seniūnija Esama būklė: gatvės dangą – žvyras. dangą duobėta; šaligatvių nėra; apšvietimo nėra.	
9.	Vingio g., Medikonių k. , Rozalimo seniūnija Esama būklė: asfalto dangą suaižėjusi, duobėta. didžioji dalis gatvės dangos – žvyras; šaligatvių nėra; apšvietimo nėra.	
10.	Vaitkūnų g., Žvirblonių k. , Rozalimo seniūnija Esama būklė: asfalto dangą suaižėjusi, duobėta, lopyta; šaligatvių nėra; apšvietimas senas.	
11.	Zaitiškių g., Žvirblonių k. , Rozalimo seniūnija Esama būklė: asfalto dangą suaižėjusi, duobėta, lopyta; šaligatvių nėra; apšvietimas senas.	
12.	M. Grigonio g., Rozalimas , Rozalimo seniūnija Esama būklė: gatvės dangą – žvyras. dangą duobėta; šaligatvių nėra; apšvietimo nėra.	

7. ROZALIMO SENIŪNIJA

Eil. nr.	Objekto charakteristika	Nuotrauka
1.	<p>Administracinis pastatas Adresas: Sodžiaus 2A, Rozalimas, Rozalimo seniūnija Unikalus nr.: 6599-0003-3010 Esama būklė: pastatas plytų mūro. sienos ir stogas neapšiltinti; langai ir išorės durys seni; pastate įsikūrę: seniūnija, biblioteka, kredito unija, paštas.</p>	
2.	<p>Vaikų darželis ir ambulatorija Adresas: Upės g. 6, Rozalimas, Rozalimo seniūnija Unikalus nr.: 6598-2015-7014 Esama būklė: pastatas plytų mūro; sienos ir stogas neapšiltinti; langai ir išorės durys pakeisti.</p>	
3.	<p>Medikonių kultūros įstaiga Adresas: Miškadvario g. 7, Medikonių k., Rozalimo seniūnija Unikalus nr.: 6597-6009-2010 Esama būklė: pastatas plytų mūro; sienos ir stogas neapšiltinti; langai seni, dalis išorės durų pakeista; pastate įsikūrę: biblioteka, kultūros namai, medicinos punktas.</p>	
4.	<p>Buvusi Rozalimo ambulatorija Adresas: Pakruojo g. 12, Rozalimas, Rozalimo seniūnija Unikalus nr.: 6597-3008-2011 Esama būklė: pastatai mediniai; būklė bloga; pirmas aukštas nenaudojamas, antrame aukšte įrengti butai.</p>	
5.	<p>Rozalimo kapinės Adresas: Kapų g., Rozalimas, Rozalimo seniūnija Esama būklė: privažiavimas prie kapinių blogos būklės; šaligatvių nėra; apšvietimo nėra.</p>	

Eil. nr.	Objekto charakteristika	Nuotrauka
5.	<p>Rozalimo kapinės Adresas: Kapų g., Rozalimas, Rozalimo seniūnija Esama būklė: privažiavimas prie kapinių blogos būklės; šaligatvių nėra; apšvietimo nėra.</p>	
6.	<p>Plaučiškių kultūros įstaiga Adresas: Šeduvos g. 18, Plaučiškių k., Rozalimo seniūnija Unikalus nr.: 6597-4011-8016 Esama būklė: pastatas plytų mūro; sienos ir stogas neapšiltinti; dalis langų ir išorės durų pakeista; pastate įsikūrę: biblioteka, ambulatorija, laisvalaikio salė.</p>	
7.	<p>Žvirblonių kultūros įstaiga Adresas: Rozalimo g. 11, Žvirblonių k., Rozalimo seniūnija Unikalus nr.: Esama būklė: pastatas plytų mūro; sienos ir stogas neapšiltinti; langai ir išorės durys senos; pastate įsikūrę: biblioteka, medicinos punktas, kultūros namai.</p>	
8.	<p>Rozalimo sinagoga Adresas: S. Neries g. 2, Rozalimas, Rozalimo seniūnija Unikalus nr.: 6590-0027-4016 Esama būklė: pastatas medinis; būklė bloga.</p>	
9.	<p>Rozalimo kultūros namai Adresas: Vytauto g. 17, Rozalimas, Rozalimo seniūnija Unikalus nr.: 6594-0005-1011 Esama būklė: pastato būklė patenkinama. sienos ir stogas neapšiltinti; langai ir išorės durys senos.</p>	

8. ŽEIMELIO SENIŪNIJA





Seniūnijos lokacija



Žeimelio herbas

Žeimelio seniūnija yra šiauriausia Pakruojo rajono seniūnija, besiribojanti su Latvijos Respublika. Seniūnijos centras – Žeimelio miestelis. Šioje seniūnijoje 2011 m., lyginant su 2001 m., gyventojų skaičius sumažėjo nuo 3 119 iki 2 319 gyventojų. 2013 metais gyveno 2 400 gyventojų (3,5 proc. daugiau nei 2011 m. ir 23,1 proc. mažiau nei 2001 m.).

Žeimelio seniūnijoje, užimančioje 19,6 tūkst. ha plotą, yra 57 kaimai ir 1 vienkiemis. Stambesnės gyvenvietės: Žeimelio mstl. (seniūnijos centras, 953 gyv.), Grikpėdžiai (206 gyv.), Bardiškiai (172 gyv.). Žeimelio seniūnija suskirstyta į 4 seniūnaitijas: Bardiškių krašto, Grikpėdžių krašto, Mikoliškio krašto, Žeimelio krašto.

Seniūnijoje yra Žeimelio gimnazija, Žeimelio darželis-daugiafunkcinis centras „Ažuoliukas“, Žeimelio žemės ūkio mokykla, Žeimelio ambulatorija ir 2 medicinos punktai, Pakruojo J. Paukštelio viešosios bibliotekos 4 filialai (Žeimelio, Bardiškių, Grikpėdžių, Mikoliškio), viešosios interneto prieigos taškai, Linkuvos kultūros centro Bardiškių kultūros namai, Žeimelio Šv.

Apaštalų Petro ir Povilo bažnyčia, Evangelikų bažnyčia, Lauksodžio Šv. Aloyzo bažnyčia ir Žeimelio kraštotyros muziejus. Seniūnijoje veikia 2 žemės ūkio bendrovės (Žeimelio ŽŪB ir UAB „Žiemagra“), A. Valantino medienos perdirbimo IĮ.

Seniūnijoje susikūrusios šios bendruomenės: Bardiškių krašto bendruomenė, Grikpėdžių, Mikoliškio ir Noreikių kaimo bendruomenės, Žeimelio bendruomenės centras.

Seniūnijos teritorijoje yra 118,80 km vietinės reikšmės kelių ir gatvių, 17 veikiančių ir 18 nebeveikiančių kapinių.

Žeimelio seniūnijos strategija

I PRIORITETAS. VISUOMENĖS UGDYMAS: MOKSLAS, KULTŪRA IR SPORTAS

1.1. tikslas. Aukštos ugdymo kokybės ir mokymosi visą gyvenimą skatinimas

1.1.1. uždavinys. Teikti kokybiškas, prieinamas ir gyventojų poreikius atitinkančias švietimo paslaugas

1.2. tikslas. Kūrybiškumo, sportiškumo ir pilietiškumo skatinimas

1.2.1. uždavinys. Skatinti kultūrinės veiklos plėtrą

1.2.2. uždavinys. Skatinti mėgėjiško ir profesionalaus sporto plėtrą

II PRIORITETAS. VEIKLIOS IR SOLIDARIOS VISUOMENĖS PLĖTRA

2.1. tikslas. Socialiai saugios ir sveikos visuomenės formavimas

2.1.1 uždavinys. Skatinti socialinę integraciją ir teikti kokybiškas paslaugas

2.2. tikslas. Sąlygų bendruomenių veiklai gerinimas

2.2.1. uždavinys. Plėtoti bendruomeninei ir NVO veiklai tinkamą infrastruktūrą

2.2.2. uždavinys. Remti jaunimo ir kitų nevyriausybinių organizacijų iniciatyvas

2.3. tikslas. Viešojo saugumo didinimas

2.3.1. uždavinys. Šviesti ir informuoti visuomenę

2.3.2. uždavinys. Užtikrinti viešąją tvarką ir saugumą

III PRIORITETAS. EKONOMIKOS AUGIMUI PALANKI APLINKA

3.1. tikslas. Modernios rajono infrastruktūros plėtra

3.1.1. uždavinys. Vystyti viešąsias erdves ir infrastruktūrą

3.1.2. uždavinys. Modernizuoti pastatus, gerinant jų energetinį efektyvumą ir skatinant darnų išteklių naudojimą

3.1.3. uždavinys. Vykdyti teritorijų, inžinerinės infrastruktūros ir komunalinio ūkio plėtrą

3.1.4. uždavinys. Tinkamai prižiūrėti ir sistemingai gerinti susisiekimo infrastruktūrą

3.1.5. uždavinys. Išsaugoti kultūros paveldą, vystant veiklą

3.1.6. uždavinys. Vykdyti teritorijų planavimą

3.2. tikslas. Teritorinės sanglaudos didinimas

3.2.1. uždavinys. Kompleksiškai vystyti ir plėtoti kaimo vietas

3.3. tikslas. Pažangaus verslo ir žemės ūkio kūrimas, švarios ir saugios aplinkos išsaugojimas

- 3.3.1. uždavinys. Gerinti melioracijos statinių būklę ir žemės ūkio veiklos sąlygas
 3.3.2 uždavinys. Skatinti verslo plėtrą, remti verslo ir žemės ūkio subjektus
 3.3.3 uždavinys. Vykdyti priemones, nukreiptas į aplinkos išsaugojimą

Žeimelio seniūnijos priemonių planas






Et. nr.	Priemonė	Priemonės aprašymas	Atsakingi vykdytojai, organizatoriai	Laikotarpis	Preliminarus išlų poreikis, tūkst. Lt	Lėšų šaltiniai
I PRIORITETAS. VISUOMENĖS UGDYMAS: MOKSLAS, KULTŪRA IR SPORTAS						
1.1. filklas. Aukštos ugdymo kokybės ir mokymosi visą gyvenimą skatinimas						
1.1.1. uždavinys. Teikti kokybiškas, prieinamas ir gyventojų poreikius atitinkančias švietimo paslaugas						
1.1.1.1.	Universalių daugiaviečių centrų steigimas Pakruojo rajono Žeimelio mstl. ir Stačtūnų k.	Įsteigtas universalių daugiaviečių centras	PRSA	2014	127,90	SB, VB, ES
1.1.1.2.	Žeimelio gimnazijos pastato ir bendrabučio modernizavimas	Atnaujintos gimnazijos ir bendrabučio vidaus patalpos, įsigytos naujos mokymosi priemonės, pritaikyti pastatai neįgaliesiems, atnaujinta gimnazijos sporto salė ir sporto įranga	PRSA	2016-2018	3 000,00	SB, VB, ES
1.2. filklas. Kūrybiškumo, sportiškumo ir pilietiškumo skatinimas						
1.2.1. uždavinys. Skatinti kultūrinės veiklos plėtrą						
1.2.1.1.	Viešosios bibliotekos Mikoliškio kaimo filialo pastato atnaujinimas ir pritaikymas bendruomenės poreikiams	Atnaujintas pastatas (biblioteka, jaunimo užimtumo centras)	PRSA	2016-2018	300,00	SB, VB, ES
1.2.1.2.	Viešosios bibliotekos Bardiškių kaimo filialo atnaujinimas ir pritaikymas bendruomenės poreikiams	Atnaujintas pastatas (biblioteka, kultūros namai, medicinos punktas)	PRSA	2018-2020	300,00	SB, VB, ES
1.2.2. uždavinys. Skatinti mėgėjiško ir profesionalaus sporto plėtrą						
1.2.2.1.	Žeimelio gimnazijos krepšinio aikštelės atnaujinimas	Atnaujinta krepšinio aikštelė	PRSA	2016-2018	200,00	SB, VB, ES
1.2.2.2.	Žeimelio žemės ūkio mokyklos sporto stadiono ir įrenginių atnaujinimas	Atnaujintas stadionas ir įrenginiai	ŽŪŪM	2018-2020	700,00	ES, VB, KT
II PRIORITETAS. VEIKLIOS IR SOLIDARIOS VISUOMENĖS PLĖTRA						
2.1. filklas. Socialiai saugios ir sveikos visuomenės formavimas						
2.1.1. uždavinys. Skatinti socialinę integraciją ir teikti kokybiškas paslaugas						
2.1.1.1.	Socialinio būsto, esančio Šliavo g. 2, Žeimelis, atnaujinimas	Atnaujinti 3 socialiniai būstai	PRSA	2014-2020	150,00	SB, VB, ES
2.2. filklas. Sąlygų bendruomenių veiklai gerinimas						
2.2.1. uždavinys. Plėtoti bendruomeninei ir NVO veiklai tinkamą infrastruktūrą						
2.2.1.1.	Noreikėtų k. bendruomenės namų ir teritorijos su prieigomis atnaujinimas	Atnaujintas pastatas, teritorija ir prieigos	PRSA, Pakruojo VVG, kaimo bendruomenės	2018-2020	800,00	SB, VB, ES, KT
2.2.1.2.	Teritorijos prie Griškėdžių k. bendruomenės namų sutvarkymas ir pritaikymas sporto ir laisvalaikio poreikiams	Sutvarkyta teritorija	PRSA, Pakruojo VVG, kaimo bendruomenės	2018-2020	50,00	SB, VB, ES, KT
2.2.1.3.	Bardiškių k. stadiono ir įrenginių atnaujinimas	Atnaujintas stadionas ir įrenginiai, privažiavimas prie aikštno	PRSA, Pakruojo VVG, kaimo bendruomenės	2018-2020	50,00	SB, VB, ES, KT
2.2.1.4.	Mikoliškų k. sporto aikštno ir įrenginių atnaujinimas	Atnaujintas sporto aikštnas	PRSA, Pakruojo VVG, kaimo bendruomenės	2018-2020	50,00	SB, VB, ES, KT
2.2.2. uždavinys. Remti jaunimo ir kitų nevyriausybinių organizacijų iniciatyvas						
2.2.2.1.	Neformalaus ugdymo padalinio steigimas Žeimelio mstl.	Įsteigtas neformalaus ugdymo padalinys	PRSA	2016-2020	100,00	SB, VB







eil. nr.	Priemonė	Priemonės aprašymas	Atsakingi vykdytojai, organizatoriai	Laikotarpis	Preliminarus lėšų poreikis, tūkst. Lt	Lėšų šaltiniai
2.3. tikslas. Viešojo saugumo didinimas						
2.3.1. uždavinys. Šviesti ir informuoti visuomenę						
2.3.1.1.	Naujų skelbimų lentų (informacinių stendų) įrengimas Žeimelio seniūnyje	Įrengtos 2 informacinės lentos	PRSA	2014-2020	1,00	SB
2.3.2. uždavinys. Užtikrinti viešąją tvarką ir saugumą						
2.3.2.1.	Priešgaisrinės tarnybos punkto įkūrimas Žeimelio seniūnyje bei priešgaisrinės gelbėjimo technikos atnaujinimas	Įkurtas priešgaisrinės tarnybos punktas ir atnaujinta priešgaisrinė gelbėjimo technika	PRSA, PRPTP	2014-2020	100,00	SB, VB, ES, KT
2.3.2.2.	Stebėjimo kamerų įrengimas Žeimelio seniūnyje	Įrengtos 5 stebėjimo kameros	PRSA, PRPK	2014-2020	50,00	SB, VB, ES
III PRIORITETAS. EKONOMIKOS AUGIMUI PALANKI APLINKA						
3.1. tikslas. Modernios rajono infrastruktūros plėtra						
3.1.1. uždavinys. Vystyti viešąsias erdves ir infrastruktūrą						
3.1.1.1.	Griekpėdžių k. parko tvėnkimo sutvarkymas ir pritaikymas bendruomenės poreikiams	Išvalytas tvėnkymas, sutvirtintos krantinės, atnaujintas pėsčiųjų-dviračių takas, įrengtas apšvietimas, įrengti lauko treniruokliai	PRSA	2016-2018	200,00	SB, VB, ES
3.1.1.2.	Bardiškių k. tvėnkimo ir teritorijos sutvarkymas	Įrengtos maudymosi vietos ir rekreacinė zona	PRSA	2018-2020	200,00	SB, VB, ES
3.1.1.3.	Mikoliškių k. tvėnkimo ir teritorijos sutvarkymas	Sutvarkytos krantinės prie tvėnkimo, įkurtos maudymosi vietos, įrengta, poilsio zona	PRSA	2018-2020	200,00	SB, VB, ES
3.1.1.4.	Noreikių k. tvėnkimo ir teritorijos sutvarkymas	Įrengtos maudymosi vietos ir rekreacinė zona	PRSA	2018-2020	200,00	SB, VB, ES
3.1.1.5.	Balaušių užtvankos krantių ir teritorijos sutvarkymas	Sutvirtintos krantinės, įrengtos maudymosi vietos ir rekreacinė zona	PRSA	2018-2020	200,00	SB, VB, ES
3.1.2. uždavinys. Modernizuoti pastatus, gerinant jų energetinį efektyvumą ir skatinant darnų išteklių naudojimą						
3.1.2.1.	Žeimelio seniūnijos administracinio pastato modernizavimas, pagerinant pastato energetines charakteristikas	Atnaujintas pastatas	PRSA	2016-2018	1 000,00	SB, VB, ES
3.1.3. uždavinys. Vykdyti teritorijų, inžinerinės infrastruktūros ir komunalinio ūkio plėtra						
3.1.3.1.	Žeimelio mstl. vandentiekio ir nuotekų tinklo atnaujinimas ir plėtra	Atnaujinta, įrengta vandentiekio tinklų infrastruktūra (2,5 km), nuotekų sistemos infrastruktūra (10,6 km)	PRSA, UAB „Pakruojis vandentiekis“	2014-2016	8 500,00	SB, VB, ES
3.1.3.2.	Mikoliškio k. vandentiekio ir nuotekų infrastruktūros įrengimas	Atnaujinta, įrengta vandentiekio ir nuotekų infrastruktūra (1,6 km)	PRSA, UAB „Pakruojis vandentiekis“	2018-2020	550,00	SB, VB, ES
3.1.3.3.	Noreikių k. vandentiekio ir nuotekų infrastruktūros įrengimas	Atnaujinta, įrengta vandentiekio ir nuotekų infrastruktūra (1,5 km)	PRSA, UAB „Pakruojis vandentiekis“	2018-2020	500,00	SB, VB, ES
3.1.3.4.	Mikoliškio k. lietaus nuotekų infrastruktūros įrengimas ir plėtra	Atnaujinta, įrengta lietaus nuotekų infrastruktūra (1,2 km)	PRSA	2018-2020	180,00	SB, VB, ES
3.1.3.5.	Noreikių k. lietaus nuotekų infrastruktūros įrengimas ir plėtra	Atnaujinta, įrengta lietaus nuotekų infrastruktūra (0,6 km)	PRSA	2018-2020	90,00	SB, VB, ES
3.1.3.6.	Noreikių k. kapinių teritorijos ir priegių atnaujinimas	Sutvarkyta kapinių teritorija, atnaujinta tvora, įrengtos stovėjimo aikštelės, atnaujintas privažiavimas	PRSA	2016-2018	30,00	SB
3.1.3.7.	Mazučių k. kapinių teritorijos ir priegių atnaujinimas ir išplėtimas	Sutvarkyta ir išplėsta kapinių teritorija, atnaujinta tvora, įrengtos stovėjimo aikštelės, atnaujintas privažiavimas	PRSA	2018-2020	30,00	SB
3.1.4. uždavinys. Tinkamai prižiūrėti ir sistemingai gerinti susisiekimo infrastruktūrą						
3.1.4.1.	Asfalto dangos atnaujinimas Sodų g. (Žeimelyje)	Atnaujinta asfalto danga (0,55 km)	PRSA	2014-2016	440,00	SB, VB, ES
3.1.4.2.	Kelio Griekpėdžių k. asfalto dangos atnaujinimas	Atnaujinta asfalto danga (0,8 km)	PRSA	2014-2016	640,00	SB, VB, ES
3.1.4.3.	Asfalto dangos atnaujinimas Vejų g. (Bardiškių k.)	Atnaujinta asfalto danga (0,5 km)	PRSA	2016-2018	400,00	SB, VB, ES
3.1.4.4.	Asfalto dangos atnaujinimas Senostos g. (Griekpėdžių k.)	Atnaujinta asfalto danga (0,8 km)	PRSA	2016-2018	640,00	SB, VB, ES
3.1.4.5.	Asfalto dangos atnaujinimas Stoties g. (Žeimelio mstl.)	Atnaujinta asfalto danga (0,5 km)	PRSA	2018-2020	400,00	SB, VB, ES
3.1.4.6.	Noreikių k. gatvių asfalto dangos atnaujinimas	Atnaujinta asfalto danga (0,6 km)	PRSA	2018-2020	480,00	SB, VB, ES

Eil. nr.	Priemonė	Priemonės aprašymas	Atsakingi vykdytojai, organizatoriai	Laikotarpis	Preliminarus išlų poreikis, tūkst. Lt	Lėšų šaltiniai
3.1.4.7.	Kelio nuo Aukštadvario k. iki miško žvyro dangos atnaujinimas	Atnaujinta žvyro danga (1,5 km)	PRSA	2014-2016	750,00	SB, VB, ES
3.1.4.8.	Diržų k. gatvių žvyro dangos atnaujinimas	Atnaujinta žvyro danga (0,5 km)	PRSA	2016-2018	250,00	SB, VB, ES
3.1.4.9.	Noreikų k. gatvių žvyro dangos atnaujinimas	Atnaujinta žvyro danga (1,2 km)	PRSA	2016-2018	600,00	SB, VB, ES
3.1.4.10.	Noriūnų k. gatvių žvyro dangos atnaujinimas	Atnaujinta žvyro danga (1,3 km)	PRSA	2018-2020	650,00	SB, VB, ES
3.1.4.11.	Privatizavimų iki Šiavo ir Sodų gatvių daugiabučių kvartalų atnaujinimas	Atmaujinti privažiavimai	PRSA, Daugiabučių bendrijos	2014-2018	250,00	SB, VB, ES, KT
3.1.4.12.	Privatizavimų iki Naujosios ir S. Dariaus ir S. Girėno gatvių daugiabučių kvartalų atnaujinimas	Atmaujinti privažiavimai	PRSA, Daugiabučių bendrijos	2014-2018	250,00	SB, VB, ES, KT
3.1.5. uždavinys. Išaugoti kultūros paveldą, vystant veiklą						
3.1.5.1.	Steigvilių vėjo malūno ir prieigų atnaujinimas bei pritaikymas bendruomenės ir turizmo poreikiams	Atmaujintas kultūros paveldo objektas, įkurta ekspozicija	PRSA	2018-2020	200,00	SB, VB, ES, KT
3.1.5.2.	Liuteronų-evangelikų bažnyčios, pastorato, teritorijos ir prieigų atnaujinimo inicijavimas	Atmaujintas kultūros paveldo objektas	PRSA, Liuteronų evangelikų bendruomenė	2014-2020	3 500,00	SB, VB, ES, KT
3.1.6.1.	Pakruojo rajono savivaldybės Žeimelio mstl. kapinių išplėtimo detaliojo plano parengimas	3.1.6. uždavinys. Vykdyti teritorijų planavimą Parengtų detaliųjų planų sk.	PRSA	2014	13,1	SB, VB, ES
3.2. tikslas. Teritorinės sanglaudos didinimas						
3.2.1. uždavinys. Kompleksiškai vystyti ir plėtoti kaimo vietas						
3.2.1.1.	Viešosios infrastruktūros plėtra Pakruojo rajono Žeimelio mstl.	Sutvarkyta viešoji erdvė (atliktų darbų dalis, proc.)	PRSA	2014	989,90	SB, VB, ES, KT
3.2.1.2.	Žeimelio mstl. infrastruktūros ir viešųjų erdvių kompleksiška plėtra	Atnaujinta Vienybės aikštė ir prieigos, atnaujintas miestelio apšvietimas; atnaujinta turgaus aikštė miesto centre; atnaujinta Bauskės gatvė; įrengti šaligatviai Najamiesčio gatvėje; įsigytas traktoriai; atnaujinti ir išplėstos kapinės; atnaujinta lietaus nuotekų infrastruktūra	PRSA	2014-2016	2 000,00	SB, VB, ES, KT
3.3. tikslas. Pažangaus verslo ir žemės ūkio kūrimas, svarios ir saugios aplinkos išsaugojimas						
3.3.1. uždavinys. Gerinti melioracijos statinių būklę ir žemės ūkio veiklos sąlygas						
3.3.1.1.	Melioracijos įrenginių atnaujinimas Žeimelio seniūnijoje	Atmaujinti melioracijos įrenginiai	PRSA	2014-2020	375,00	SB, VB, ES
3.3.1.2.	Melioracijos įrenginių remontas Žeimelio seniūnijoje	Suremontuoti melioracijos įrenginiai	PRSA	2014-2020	750,00	VB
3.3.1.3.	Melioracijos įrenginių remontas Žeimelio seniūnijoje	Suremontuoti melioracijos įrenginiai	PRSA	2014-2020	62,50	SB
3.3.2. uždavinys. Skatinti verslo plėtrą, remti verslo ir žemės ūkio subjektus						
3.3.2.1.	Sąlygų įmonių klasterizacijai sudarymas Žeimelio žemės ūki mokykloje	Įgyvendintų projektų sk. Suorganizuotų mokymų, seminarų ir dalyvių juose sk.	PRSA	2014-2016	700,00	SB, VB, ES
3.3.3. uždavinys. Vykdyti priemones, nukreiptas į aplinkos išsaugojimą						
3.3.3.1.	Ežerėlio prie kelio Linkuva-Žeimelis išvalymas (prie Žeimelio mstl.)	Išvalytas ežerelis ir sutvirtintos krantinės	PRSA	2014-2016	700,00	SB, VB, ES, KT
3.3.3.2.	Beržtakio upelio išvalymas (nuo Pušnėlio Žeimelio miestelyje iki užtvankos pradžios)	Išvalyta upelio dalis ir sutvirtintos krantinės	PRSA	2018-2020	700,00	SB, VB, ES
IŠ VISO:					33 599,40	tūkst. Lt







Eil. nr. (priori tetas)	Objekto charakteristika	Nuotrauka
1.	Vytauto Didžiojo g., Žeimelis , Žeimelio seniūnija Esama būklė: asfalto danga duobėta, lopyta. šaligatviai duobėti; apšvietimo nėra.	
2.	Vienybės a., Žeimelis , Žeimelio seniūnija Esama būklė: asfalto danga duobėta, lopyta; dalis šaligatvių geros būklės, dalis blogos. apšvietimas senas.	
3.	J. Šliavo g., Žeimelis , Žeimelio seniūnija Esama būklė: asfalto danga suaižėjusi, duobėta, lopyta; dalis gatvės dangos – žvyras. šaligatvių nėra; apšvietimo nėra.	 
4.	Sodų g., Žeimelis , Žeimelio seniūnija Esama būklė: asfalto danga suaižėjusi, duobėta, lopyta; šaligatvių nėra; apšvietimo nėra.	

8. ŽEIMELIO SENIŪNIJA

Eil. nr. (prioritetas)	Objekto charakteristika	Nuotrauka
5.	<p>Dariaus ir Girėno g., Žeimelis, Žeimelio seniūnija Esama būklė: asfalto danga suaižėjusi, duobėta, lopyta; šaligatviai prastos būklės; apšvietimas senas.</p>	
6.	<p>Bauskės g., Žeimelis, Žeimelio seniūnija Esama būklė: asfalto danga suaižėjusi, duobėta, lopyta; šaligatviai prastos būklės; apšvietimo nėra.</p>	
7.	<p>Plytinės g., Žeimelis, Žeimelio seniūnija Esama būklė: asfalto danga labai duobėta; šaligatvių nėra; apšvietimo nėra.</p>	
8.	<p>Naujamiesčio g., Žeimelis, Žeimelio seniūnija Esama būklė: asfalto danga patenkinamos būklės; šaligatvių nėra; apšvietimas senas.</p>	
9.	<p>Kelias į Kairelių kapines, Žeimelio seniūnija Esama būklė: kelio danga – žvyras, dalis – asfaltas; danga duobėta.</p>	

Eil. nr. (priori tetas)	Objekto charakteristika	Nuotrauka
10.	<p>Kelias į rusų kapines, Žeimelio seniūnija Esama būklė: kelio danga – žvyras; danga duobėta.</p>	
11.	<p>Kelias į latvių kapines iki Ruonių k., Žeimelio seniūnija Esama būklė: kelio danga – žvyras; danga duobėta.</p>	
12.	<p>Kelias į Latvijos Respubliką (Adžunai), Žeimelio seniūnija Esama būklė: kelio danga – žvyras; danga duobėta.</p>	
13.	<p>Buvęs geležinkelio kelias, Žeimelio seniūnija Esama būklė: kelio danga – žvyras.</p>	
14.	<p>Kelias Steigvilių k. – Geručių k., Žeimelio seniūnija Esama būklė: kelio danga – žvyras.</p>	
15.	<p>Vėjų g., Bardiškių k., Žeimelio seniūnija Esama būklė: asfalto danga suaižėjusi, duobėta, lopyta; šaligatvių nėra; apšvietimo nėra.</p>	

8. ŽEIMELIO SENIŪNIJA

Eil. nr. (prioritetas)	Objekto charakteristika	Nuotrauka
16.	Kelias Mikoliškio k. – Plonėno k., Žeimelio seniūnija Esama būklė: kelio danga – žvyras.	
17.	Kelias į Noriūnų kapines , Žeimelio seniūnija Esama būklė: kelio danga – žvyras; danga duobėta.	
18.	Kelias Noreikų k. į Nakrošiūnų kapines, Žeimelio seniūnija Esama būklė: kelio danga – dirvožemis; danga labai duobėta.	
19.	Kelias Diržių k. – Mikoliškio k., Žeimelio seniūnija Esama būklė: asfalto danga suaižėjusi, duobėta, lopyta; dalis kelio – žvyras.	
20.	Senoji g., Grikpėdžių k. , Žeimelio seniūnija Esama būklė: asfalto danga suaižėjusi, duobėta, lopyta; šaligatvių nėra; apšvietimo nėra.	
21.	Nuo įvažiavimo į Grikpėdžius , Žeimelio seniūnija Esama būklė: asfalto danga suaižėjusi, duobėta, lopyta; šaligatvių nėra; apšvietimo nėra.	

Eil. nr. (priori- tetas)	Objekto charakteristika	Nuotrauka
22.	Mažučių k. kelias (link Geišų k.), Žeimelio seniūnija Esama būklė: asfalto danga suaižėjusi, duobėta, lopyta; šaligatvių nėra; apšvietimo nėra.	
23.	Kelias Griepėdžiai – Mažučiai , Žeimelio seniūnija Esama būklė: kelio danga – žvyras; danga duobėta.	
24.	Kelias Griepėdžių k. – Striuokų k. , Žeimelio seniūnija Esama būklė: kelio danga – žvyras; danga duobėta.	
Eil. nr.	Objekto charakteristika	Nuotrauka
1.	Administracinis pastatas Adresas: E. Lėjerio alėja 1, Žeimelis, Žeimelio seniūnija Unikalus nr.: 6597-1017-0018 Esama būklė: pastatas plytų mūro; sienos ir stogas neapšiltinti; langai ir išorės durys pakeisti; pastate įsikūrę: seniūnija, biblioteka, paštas.	
2.	Viešosios bibliotekos Mikoliškio kaimo filialas Adresas: Centrinė g. 5, Mikoliškio k., Žeimelio seniūnija Unikalus nr.: 6598-5008-8019 Esama būklė: pastatas plytų mūro; stogas ir sienos neapšiltinti; langai ir išorės durys seni; pastate įsikūrusi biblioteka; dalis pastato nenaudojama.	
3.	Pastatas Adresas: J. Šliavo g. 2, Žeimelis, Žeimelio seniūnija Unikalus nr.: 6599-4004-6016 Esama būklė: pastatas plytų mūro; sienos ir stogas neapšiltinti; langai ir išorės durys pakeisti; pastate įsikūrusi ambulatorija, kredito unija, vaistinė. Dalis pastato privatizuota.	

8. ŽEIMELIO SENIŪNIJA

Eil. nr.	Objekto charakteristika	Nuotrauka
4.	<p>Buvęs Žeimelio vaikų darželis Adresas: E. Lėjerio alėja 4, Žeimelis, Žeimelio seniūnija Unikalus nr.: 6579-3000-2010 Esama būklė: pastatas akmenų, plytų mūro; langai ir durys užkalti; pastatas nenaudojamas.</p>	
5.	<p>Mikoliškio k. bendruomenės pastatas Adresas: Centrinė g. 4, Mikoliškio k., Žeimelio seniūnija Unikalus nr.: 6592-3001-7010 Esama būklė: pastatas plytų mūro; pakeistas stogas; langai ir išorės durys pakeisti; pastatu naudojasi bendruomenė.</p>	
6.	<p>Muziejus Adresas: Vienybės a. 15, Žeimelis, Žeimelio seniūnija Unikalus nr.: 4400-0093-6530 Esama būklė: pastatas plytų mūro; statinio būklė gera.</p>	
7.	<p>Steigvilių vėjo malūnas Adresas: Centrinė g. 3, Steigvilių k., Žeimelio seniūnija Unikalus nr.: 4400-1594-1083 Kultūros paveldo registro unikalus kodas: 2401 Esama būklė: statinys medinis; būklė labai bloga.</p>	
8.	<p>Grikpėdžių kaimo bendruomenės namai Adresas: Darželio g. 16, Žeimelis, Žeimelio seniūnija Unikalus nr.: 6598-9014-0014 Esama būklė: pastatas plytų mūro; sienos ir stogas neapšiltinti; langai pakeisti. išorės durys senos.</p>	
9.	<p>Bardiškių biblioteka Adresas: Vytauto Didžiojo g. 1, Bardiškių k., Žeimelio seniūnija Unikalus nr.: 6598-7009-6019 Esama būklė: pastatas plytų mūro; sienos ir stogas neapšiltinti; langai ir išorės durys seni.</p>	



NAUDOTOS SANTRUMPOS

Sutrumpinimas	Paaikkinimas
PRSA	Pakruojo rajono savivaldybės administracija
SB	Savivaldybės biudžetas
VB	Valstybės biudžetas
ES	Europos Sąjungos struktūrinių fondų lėšos
KT	Kitos lėšos
SVV	Smulkus ir vidutinis verslas
ŽŽŪM	Žemielio žemės ūkio mokykla
PRSC	VšĮ „Pakruojo rajono sporto centras“
PNSPC	Pakruojo nestacionarių paslaugų centras
LSPC	Linkuvos socialinių paslaugų centras
NVO	Nevyriausybinės organizacijos
PPSPC	VšĮ Pakruojo rajono pirminės sveikatos priežiūros centras“
VSB	Pakruojo rajono savivaldybės visuomenės sveikatos biuras
Pakruojo VVG	Pakruojo vietos veiklos grupė „Pakruojo rajono partnerystė“
PRPK	Pakruojo rajono policijos komisariatas
PRPT	Pakruojo rajono priešgaisrinė tarnyba
PJA	Privatūs juridiniai asmenys
Pakruojo VIC	VšĮ „Pakruojo verslo informacijos centras“
Pakruojo TIC	VšĮ „Pakruojo turizmo informacijos centras“

